



2015

Relatório de Pneumáticos Resolução CONAMA nº 416/09



*Dados apresentados no
Relatório de
Pneumáticos relativos
ao ano de 2014*

*Resolução CONAMA nº.
416/2009*



Presidência da República
Dilma Rousseff

Ministério do Meio Ambiente
Izabella Vieira Teixeira

**Instituto Brasileiro do Meio Ambiente e dos Recursos
Naturais Renováveis**
Marilene Ramos

Diretoria de Qualidade Ambiental
Ana Cristina Rangel Henney

Coordenação-Geral de Gestão da Qualidade Ambiental
Gilberto Werneck de Capistrano Filho

Coordenação de Controle de Resíduos e Emissões
Paulo Cesar de Macedo

Organização
Renata Campos Aranha

Equipe Técnica
Ana Cristina Soares Linhares
Eduardo de Souza Soares
João Batista Drummond Câmara
Letícia Meneghel Fonseca
Lilian Ferreira de Sousa
Vitor Luis Curvelo Sarno



Listas

Listas de tabelas

Tabela 1 - Categorias e descrições de atividades do CTF	9
Tabela 2 – Quantidade total de pneus novos produzidos e importados (2014)	10
Tabela 3 - Quantidade de pneus novos colocados no mercado de reposição em 2014 ...	11
Tabela 4 - Meta e saldo de destinação nacional (2014)	11
Tabela 5 - Meta, destinação e percentual do cumprimento da meta de destinação pelos fabricantes e importadores (2014)	12
Tabela 6 - Tecnologia de destinação final e quantidade total de pneus inservíveis destinados (2014).....	13
Tabela 7 - Quantidade de pneus inservíveis destinados por região brasileira (2014).....	14
Tabela 8 – Representatividade das empresas de destinação para a Região Norte (2014)	14
Tabela 9 – Representatividade das empresas de destinação para a Região Nordeste (2014)	14
Tabela 10 – Representatividade das empresas de destinação para a Região Centro-Oeste (2014)	15
Tabela 11 – Representatividade das empresas de destinação para a Região Sul (2014)	15
Tabela 12 - Representatividade das empresas de destinação para a Região Sudeste (2014)	16

Listas de Gráficos

Gráfico 1 - Mercado de reposição de pneus novos, por fabricantes e importadores (2014)	11
Gráfico 2 - Percentual de cumprimento da meta nacional de destinação de pneumáticos inservíveis.....	12
Gráfico 3 - Evolução do Mercado de Reposição (unidades de pneus novos)	18
Gráfico 4 - Evolução do Mercado de Reposição (em toneladas)	18
Gráfico 5 - Cumprimento da Meta Nacional de Destinação pelos Fabricantes e Importadores de Pneumáticos (%).....	19
Gráfico 6 - Percentual de cumprimento da meta de destinação nacional	20
Gráfico 7 - Tecnologias utilizadas na destinação de pneumáticos inservíveis (%)	20

Listas de mapas

Mapa 1 - Pontos de coleta de pneus inservíveis declarados, por Estado.....	17
--	----



Sumário

I.	INTRODUÇÃO.....	6
II.	DEFINIÇÕES.....	7
III.	METODOLOGIA.....	8
	<i>Determinação da Meta de Destinação</i>	8
	<i>O Relatório de Pneumáticos do Cadastro Técnico Federal</i>	8
	<i>Outras exigências consideradas</i>	9
IV.	RESULTADOS	10
	<i>Mercado de Reposição</i>	10
	<i>Meta de Destinação Nacional</i>	11
	<i>Cumprimento da Meta Nacional de Destinação</i>	12
	<i>Destinações Ambientalmente Adequadas Realizadas</i>	13
	<i>Empresas de destinação de pneumáticos inservíveis nos estados</i>	14
	<i>Pontos de Coleta</i>	17
V.	DISCUSSÃO	18
VI.	CONCLUSÃO.....	21
VII.	Anexo I - Pontos de Coleta de Pneus Inservíveis Cadastrados – 2014	22
	<i>Acre</i>	22
	<i>Alagoas</i>	22
	<i>Amazonas</i>	22
	<i>Amapá</i>	23
	<i>Bahia</i>	23
	<i>Ceará</i>	25
	<i>Distrito Federal</i>	25
	<i>Espírito Santo</i>	26
	<i>Goiás</i>	27
	<i>Maranhão</i>	29
	<i>Minas Gerais</i>	30
	<i>Mato Grosso do Sul</i>	37
	<i>Mato Grosso</i>	38
	<i>Pará</i>	41
	<i>Paraíba</i>	41
	<i>Pernambuco</i>	42
	<i>Piauí</i>	44



MINISTÉRIO DO MEIO AMBIENTE - MMA
INSTITUTO BRASILEIRO DO MEIO AMBIENTE E DOS RECURSOS NATURAIS
RENOVÁVEIS – IBAMA
RELATÓRIO DE PNEUMÁTICOS 2015 – RESOLUÇÃO CONAMA Nº 416/09

<i>Paraná</i>	45
<i>Rio de Janeiro</i>	51
<i>Rio Grande do Norte</i>	53
<i>Rondônia</i>	54
<i>Roraima</i>	54
<i>Rio Grande do Sul</i>	55
<i>Santa Catarina</i>	59
<i>Sergipe</i>	61
<i>São Paulo</i>	61
<i>Tocantins</i>	74
<i>Municípios com população acima de 100 mil habitantes sem pontos de coleta de pneumáticos inservíveis</i>	75



I. INTRODUÇÃO

O presente relatório visa atender ao disposto no Art. 16 da Resolução CONAMA nº. 416, de 30 de setembro de 2009, que dispõe sobre a prevenção à degradação ambiental causada por pneus inservíveis e sua destinação ambientalmente adequada.

A referida resolução determina aos fabricantes e importadores de pneus novos, com peso unitário superior a dois quilos, a coletarem e destinarem adequadamente os pneus inservíveis existentes no território nacional. Além disso, estabelece a implementação de pontos de coleta de pneus inservíveis em todos os municípios com população superior a cem mil habitantes.

O IBAMA, por meio da Coordenação de Controle de Resíduos e Emissões, vinculada à Coordenação-Geral de Gestão da Qualidade Ambiental da Diretoria de Qualidade Ambiental, é responsável pelo controle e fiscalização da implementação da Resolução. Com este intuito, publicou em 18 de março de 2010, a Instrução Normativa nº. 01, que institui o “Relatório de Pneumáticos: Resolução CONAMA nº. 416/2009”, inserido no Cadastro Técnico Federal de Atividades Potencialmente Poluidoras e/ou Utilizadora de Recursos Ambientais – CTF, a ser preenchido pelos fabricantes e importadores de pneus novos, bem como pelas empresas destinadoras de pneumáticos inservíveis.

Para o ano de 2014, foram analisadas as informações consolidadas de **18 empresas fabricantes** e **558 importadoras**. Foi considerado cada um dos CNPJ declarados, pois algumas empresas apresentam mais de um CNPJ em atividade.

O IBAMA apresenta ainda a série histórica dos dados declarados em seu sistema de controle, a partir de 2009. Isto proporcionará ao leitor o acompanhamento da implementação desta importante normativa ambiental brasileira. Todos os relatórios de acompanhamento da Resolução CONAMA nº 416/09 podem ser encontrados na página eletrônica do IBAMA, no link <http://www.ibama.gov.br/areas-tematicas-qa/controle-de-residuos> (seguir até o tema Pneumáticos Inservíveis).

Por último, cabe enfatizar que as informações deste relatório têm como fonte os dados declarados pelas empresas fabricantes e importadoras de pneus novos e empresas destinadoras de pneus inservíveis no Cadastro Técnico Federal do IBAMA, e são referentes ao cumprimento da meta nacional de destinação de pneus inservíveis no ano-base 2014.



II. DEFINIÇÕES

A seguir são listados e conceituados os termos específicos utilizados neste relatório, conforme constantes na Resolução CONAMA nº. 416/2009.

● *PNEU OU PNEUMÁTICO*

Componente de um sistema de rodagem, constituído de elastômeros, produtos têxteis, aço e outros materiais que quando montado em uma roda de veículo e contendo fluido(s) sobre pressão, transmite tração dada a sua aderência ao solo, sustenta elasticamente a carga do veículo e resiste à pressão provocada pela reação do solo.

● *PNEU NOVO*

Pneu, de qualquer origem, que não sofreu qualquer uso, nem foi submetido a qualquer tipo de reforma e não apresenta sinais de envelhecimento nem deteriorações, classificado na posição 40.11 da Nomenclatura Comum do Mercosul – NCM.

● *PNEU USADO*

Pneu que foi submetido a qualquer tipo de uso e/ou desgaste, classificado na posição 40.12 da NCM, englobando os pneus reformados e os inservíveis.

● *PNEU INSERVÍVEL*

Pneu usado que apresente danos irreparáveis em sua estrutura não se prestando mais à rodagem ou à reforma.

● *DESTINAÇÃO AMBIENTALMENTE ADEQUADA DE PNEUS INSERVÍVEIS*

Procedimentos técnicos em que os pneus são descaracterizados de sua forma inicial, e que seus elementos constituintes são reaproveitados, reciclados ou processados por outra(s) técnica(s) admitida(s) pelos órgãos ambientais competentes, observando a legislação vigente e normas operacionais específicas de modo a evitar danos ou riscos à saúde pública e à segurança, e a minimizar os impactos ambientais adversos.

● *PONTO DE COLETA*

Local definido pelos fabricantes e importadores de pneus para receber e armazenar provisoriamente os pneus inservíveis.



III. METODOLOGIA

Determinação da Meta de Destinação

A Resolução CONAMA nº. 416/2009 estabelece que, para cada pneu novo comercializado para o mercado de reposição, as empresas fabricantes ou importadoras deverão dar destinação adequada a um pneu inservível (relação 1:1).

A meta de destinação a ser cumprida é calculada a partir da conversão em peso dos pneus comercializados no mercado de reposição, considerando o desconto de 30% em peso pelo fator de desgaste do pneu novo.

O mercado de reposição de pneus é o resultante da Equação 1 a seguir.

$$MR = (P + I) - (E + EO)$$

Equação (1)

Sendo:

MR – Mercado de Reposição

P – total de pneus produzidos

I – total de pneus importados

E – total de pneus exportados

EO – total de pneus que equipam veículos novos

O mercado de reposição é determinado a partir da declaração da produção e importação de pneus novos realizados pelos fabricantes e importadores, além das exportações e do envio de pneus às montadoras de veículos. Cada tipo de pneu é classificado na Nomenclatura Comum do Mercosul (NCM). A Instrução Normativa do Ibama nº. 01/2010 define quais NCM devem ser utilizadas para declaração.

O Relatório de Pneumáticos do Cadastro Técnico Federal

As empresas fabricantes e importadoras de pneus novos têm que preencher dois relatórios disponíveis no CTF. No primeiro, informam suas atividades de produção, importação, exportação e envios de pneus às montadoras de veículos novos, indicando a Nomenclatura Comercial do Mercosul (NCM) e as quantidades em quilogramas e unidades. No segundo, cadastram as informações referentes aos pontos de coleta implementados.

As empresas destinadoras de pneumáticos inservíveis, por sua vez, informam o CNPJ da empresa beneficiada (fabricante ou importadora), e as destinações realizadas, indicando a quantidade em quilo e o tipo de tecnologia de destinação



utilizada. O próprio sistema vincula as informações, permitindo que as empresas acompanhem a evolução de sua meta de destinação e se esta foi devidamente cumprida.

Para acessar o sistema do CTF, cada empresa tem que estar cadastrada conforme o descrito na Tabela 1 abaixo. As atividades seguem o disposto na Instrução Normativa do IBAMA nº. 06/2013, de 15 de março.

Tabela 1 - Categorias e descrições de atividades do CTF

IMPORTADORES	
Categoria	Descrição
18-70 Transportes, Terminais, Depósitos e Comércio	Importação de Pneus e similares
FABRICANTES	
Categoria	Descrição
9-6 Indústria de Borracha	Fabricação de Pneumáticos
EMPRESAS DESTINADORAS	
Categoria	Descrição
17-13 Serviços de Utilidade	Tratamento e destinação de resíduos industriais líquidos e sólidos – Pneumáticos inservíveis

Outras exigências consideradas

As informações prestadas pelos Fabricantes, Importadores e Empresas Destinadoras no Relatório de Pneumáticos – Resolução CONAMA nº. 416/2009 devem ser declaradas até 31 de março do ano subsequente. No sistema declaratório do IBAMA, existe ainda a obrigatoriedade de se realizar a prestação de contas consolidadas por trimestre.

Os fabricantes e os importadores de pneus novos, de forma compartilhada ou isoladamente, deverão implementar pontos de coleta de pneus usados, podendo envolver os pontos de comercialização de pneus, os municípios, borracheiros e outros. Além disso, os fabricantes e os importadores de pneus novos deverão implantar, nos municípios acima de 100.000 (cem mil) habitantes, e informar ao IBAMA estes pontos de coletas.

IV. RESULTADOS

Mercado de Reposição

A Tabela 2 abaixo apresenta as variáveis utilizadas para o cálculo do mercado de reposição nacional, discriminadas por NCM.

Tabela 2 – Quantidade total de pneus novos produzidos e importados (2014)

NCM	Descrição	Fabricado (t)	Importado (t)	Enviado à montadora (t)	Exportado (t)
40111000	pneus novos para automóveis de passageiros	288.512,20	161.375,70	86.725,40	82.102,86
40112010	pneus novos para ônibus ou caminhões, medida = 11,00-24	95.069,92	1.815,10	24.853,71	2.835,96
40112090	outros pneus novos para ônibus ou caminhões	450.934,74	105.863,28	114.191,56	105.918,70
40113000	pneus novos para aviões	594,80	651,63	176,41	652,26
40114000	pneus novos para motocicletas	58.588,88	3.584,41	8.456,39	18.188,22
40116100	pneus novos p/ veics, maqs. agrícolas/florestais	50.718,44	17.293,57	33.054,49	7.950,60
40116200	pneus novos, p/veics, maqs. constr/ind. aro ≥ 61cm	8.592,61	3.079,04	3.194,13	1.239,83
40116310	pneus radiais, novos, p/"dumpers", aro ≥1448mm	0	681,91	0	0
40116320	outs. pneus novos, p/veics. Constr. aro ≥1143mm	0	130,70	0	0
40116390	outs.pneus novos, p/veic. Constr. aro > 61cm,espin	4.848,63	1.887,40	1.204,00	2.433,32
40116910	outs. pneus novos, band. Espin. Peixe, aro ≥ 143mm	0	5,47	0	0
40116990	outs. pneus novos, de borracha, band. espin. peixe	0	143,57	0	0
40119210	outs. pneus novos, p/veic. Agric. Med: 4,00-15, etc	2.918,23	804,05	1.240,07	334,71
40119290	outs. pneus novos, p/ veics. Maqs. agric. Florest.	827,17	730,62	287,24	331,77
40119300	outs. pneus novos, p/veics. Constr. aro ≤ 61cm	1.414,98	2.512,54	53,66	1.187,21
40119410	outs. pneus radiais, novos, "dumpers", aro ≥ 1448	0	9.575,08	0	79,54
40119420	outs. pneus novos, p/veics. Constr. aro ≥1143mm	0	415,84	0	0
40119490	outs. pneus novos, p/ veics. Constr. aro ≥61cm	15.864,07	5.797,84	3.153,30	16.716,01
40119910	pneus novos, p/tratores/implement. Agrícolas, divs. Medidas	63,92	524,45	24,27	0,57
40119990	outros pneus novos de borracha	1.245,01	16.843,93	35,88	52,88
Total Geral		980.193,60	333.716,13	276.650,51	240.024,44

Fonte: CTF/IBAMA

A Tabela 3 apresenta a quantidade total, em unidades e em toneladas, de pneus novos colocados no mercado de reposição no ano de 2014.

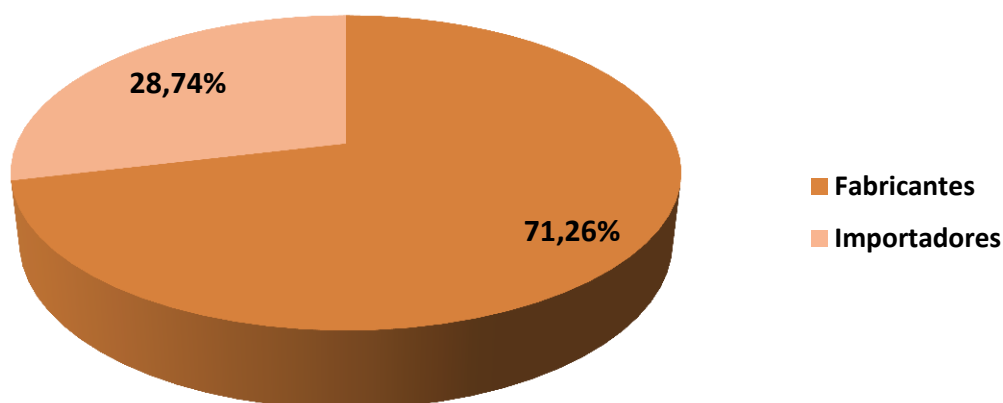
Tabela 3 - Quantidade de pneus novos colocados no mercado de reposição em 2014

MERCADO DE REPOSIÇÃO	
Em unidades	Em toneladas
55.055.077	797.234,78

Fonte: CTF/IBAMA

O Gráfico 1 apresenta o percentual de participação por setor no mercado de reposição, por unidade produzida ou importada.

Gráfico 1 - Mercado de reposição de pneus novos, por fabricantes e importadores (2014)



Fonte: CTF/IBAMA

Meta de Destinação Nacional

A Tabela 4 apresenta, na linha superior, a meta de destinação nacional calculada para o ano de 2014, que corresponde ao somatório das metas individuais para os fabricantes e importadores de pneus novos. Na linha inferior, é apresentada a efetiva quantidade de pneus destinados para cumprimento da meta nacional, representado pelo saldo de destinação.

Tabela 4 - Meta e saldo de destinação nacional (2014)

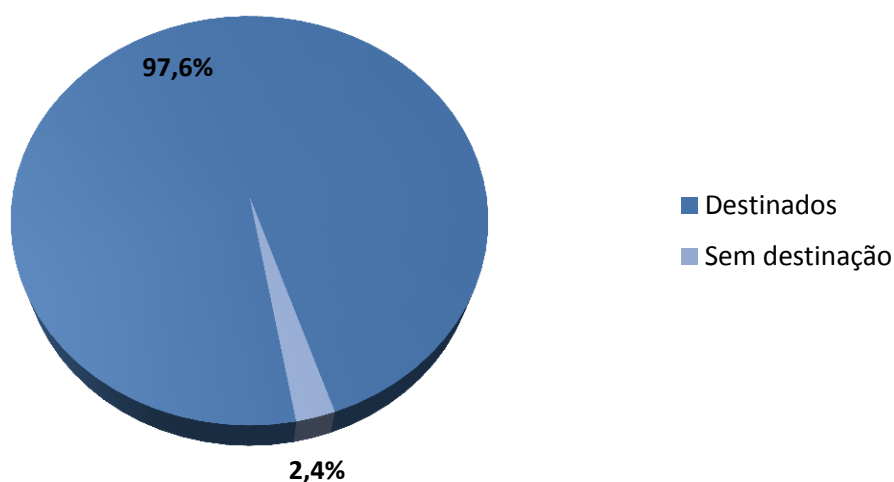
Meta de Destinação Nacional	558.064,34 toneladas
Quantidade Destinada	544.695,39 toneladas

Fonte: CTF/IBAMA

Cumprimento da Meta Nacional de Destinação

O Gráfico 2 apresenta o percentual do cumprimento da meta de destinação nacional.

Gráfico 2 - Percentual de cumprimento da meta nacional de destinação de pneumáticos inservíveis.



Fonte: CTF/IBAMA

A Tabela 5 apresenta a meta de destinação calculada para os grupos fabricantes e importadores e o respectivo percentual cumprido, considerando o declarado ao IBAMA no período de janeiro a dezembro de 2014.

Tabela 5 - Meta, destinação e percentual do cumprimento da meta de destinação pelos fabricantes e importadores (2014)

	Meta (t)	Destinação (t)	Cumprimento (%)
Fabricantes de Pneus	378.086,32	404.491,60	106,98%
Importadores de Pneus	179.978,03	140.203,80	77,90%

Fonte: CTF/IBAMA

Os fabricantes de pneus novos superaram em 6,98% sua meta de destinação estabelecida para o ano de 2014, enquanto os importadores cumpriram com 77,90% de sua meta cabível.



Destinações Ambientalmente Adequadas Realizadas

As tecnologias de destinação ambientalmente adequada praticadas pelas empresas destinadoras que declararam no Relatório de Pneumáticos em 2014 são apresentadas a seguir.

- **Coprocessamento:** Utilização dos pneus inservíveis em fornos de clínquer como substituto parcial de combustíveis e como fonte de elementos metálicos;
- **Laminação:** Processo de fabricação de artefatos de borracha;
- **Granulação:** Processo industrial de fabricação de borracha moída, em diferente granulometria, com separação e aproveitamento do aço;
- **Regeneração da Borracha:** Processo industrial de desvulcanização da borracha.

Em comparação com as tecnologias utilizadas anteriormente em 2014 (ano base 2013), as tecnologias de pirólise e de industrialização do xisto não foram utilizadas para dar destinação aos pneumáticos inservíveis.

Para a aplicação das tecnologias acima descritas, muitas vezes é necessária à transformação do pneumático inservível em lascas ou “chips”, por meio da trituração. As empresas trituradoras coletam ou recebem pneus inteiros, radiais e convencionais, e também os resíduos de borracha provenientes do processo de laminação.

A Tabela 6 apresenta o total de pneus destinados para cumprimento da meta de destinação nacional, em toneladas e por tecnologia, para o período de janeiro a dezembro de 2014.

Tabela 6 - Tecnologia de destinação final e quantidade total de pneus inservíveis destinados (2014)

Tecnologia	Destinação (t)	Percentual País
Coprocessamento	300.510,70	55,17%
Granulação	189.699,79	34,83%
Laminação	54.168,63	9,94%
Regeneração da Borracha	316,28	0,06%
Pirólise	Não utilizado	0,00%
Industrialização do xisto	Não utilizado	0,00%
Total	544.695,39	100,00%

Fonte: CTF/IBAMA



A Tabela 7 apresenta a quantidade, em tonelada, e distribuição percentual do total de pneumáticos inservíveis destinados para o cumprimento da meta, por região do País.

Tabela 7 - Quantidade de pneus inservíveis destinados por região brasileira (2014)

Região	Destinação (t)	Percentual País
Sudeste	313.575,53	57,57%
Sul	121.879,62	22,38%
Centro-oeste	64.055,11	11,76%
Nordeste	30.587,63	5,62%
Norte	14.597,51	2,68%
Total	544.695,39	100,00%

Fonte: CTF/IBAMA

Empresas de destinação de pneumáticos inservíveis nos estados

As tabelas de 8 a 12 apresentam as empresas destinadoras de cada Estado e o seu percentual de pneumáticos inservíveis destinados para o cumprimento da meta, relativo ao total destinado no País.

Tabela 8 – Representatividade das empresas de destinação para a Região Norte (2014)

REGIÃO NORTE		
UF	Empresa Destinadora	Percentual País
AM	AMAZON CLEAN SERVIÇOS DE INCINERAÇÃO LIMITADA	1,16%
AM	ECOMIX- MOAGEM E TRATAMENTO DE RESÍDUOS LTDA.	0,69%
AM	RIOLIMPO INDUSTRIA E COMERCIO DE RESIDUOS LTDA	0,48%
AM	ITAUTINGA AGRO INDUSTRIAL S/A	0,34%
		2,68%

Fonte: CTF/IBAMA

Tabela 9 – Representatividade das empresas de destinação para a Região Nordeste (2014)

REGIÃO NORDESTE		
UF	Empresa Destinadora	Percentual País
PI	BON FIM INDUSTRIA E COMERCIO LTDA - ME	2,23%
BA	CCB - CIMPOR CIMENTOS DO BRASIL S.A.	1,70%
PB	CCB - CIMPOR CIMENTOS DO BRASIL LTDA	0,91%
CE	VOTORANTIM CIMENTOS N/NE S.A	0,32%
AL	INTERCEMENT BRASIL S.A.	0,12%
AL	CCB - CIMPOR CIMENTOS DO BRASIL S/A	0,11%
BA	RECICLABRASIL IND E COM DE RESIDUOS SOLIDOS LTDA	0,10%
SE	VOTORANTIM CIMENTO N/NE S/A	0,06%
PB	CBL COMÉRCIO E RECICLAGEM DE BORRACHAS LTDA	0,03%
BA	CBL COMÉRCIO E RECICLAGEM DE BORRACHAS LTDA.	0,02%
		5,62%

Fonte: CTF/IBAMA



MINISTÉRIO DO MEIO AMBIENTE - MMA
 INSTITUTO BRASILEIRO DO MEIO AMBIENTE E DOS RECURSOS NATURAIS
 RENOVÁVEIS – IBAMA
 RELATÓRIO DE PNEUMÁTICOS 2015 – RESOLUÇÃO CONAMA Nº 416/09

Tabela 10 – Representatividade das empresas de destinação para a Região Centro-Oeste (2014)

REGIÃO CENTRO-OESTE		
UF	Empresa Destinadora	Percentual País
GO	CCB - CIMPOR CIMENTOS DO BRASIL LTDA.	2,69%
MS	INTERCEMENT BRASIL S.A.	2,21%
MT	VOTORANTIM CIMENTOS S.A.	2,19%
DF	VOTORANTIM CIMENTOS S.A.	1,56%
MS	ECOPNEU - RECICLAGEM DE PNEUS LTDA.	1,11%
MT	VOTORANTIM CIMENTOS SOCIEDADE ANONIMA	0,96%
MT	ECOPNEU RECICLAGEM DE PNEUS LTDA	0,54%
GO	REVERSO RECICLAGEM E COMERCIO DE PNEUS LTDA	0,20%
GO	LAMINACAO DE PNEUS JT LTDA	0,16%
GO	ECOTIRE RECICLAGEM DE PNEUS LTDA	0,13%
		11,76%

Fonte: CTF/IBAMA

Tabela 11 – Representatividade das empresas de destinação para a Região Sul (2014)

REGIÃO SUL		
UF	Empresa Destinadora	Percentual País
PR	VOTORANTIM CIMENTOS S. A.	9,85%
SC	VOTORANTIM CIMENTOS S.A.	2,25%
PR	DJ - LAMINAÇÃO DE PNEUS LTDA.	1,84%
RS	INDUSTRIAL BATISTELLA ARTEFATOS DE BORRACHA LTDA	1,36%
PR	LAMINADORA DE PNEUS ARICANDUVA LTDA-ME	1,30%
RS	INTERCEMENT BRASIL S.A.	0,86%
PR	LAMINADORA DE PNEUS CORREIA LTDA.	0,81%
RS	CCB-CIMPOR CIMENTOS DO BRASIL S.A.	0,78%
SC	PLANETA SERVIÇOS DE RECICLAGEM LTDA	0,54%
PR	RECICLAP RECICLAGEM DE PNEUS LTDA ME	0,51%
RS	ECOTIRES SOLUÇÕES AMBIENTAIS LTDA	0,39%
RS	VB RECICLADORA DE PNEUS LTDA.	0,36%
PR	LAMINAÇÃO DE PNEUS MANDAGUARI LTDA	0,30%
RS	ECOTIRES SOLUÇÕES AMBIENTAIS LTDA	0,22%
PR	MA SILVA E GA SILVA LTDA	0,20%
PR	OLIVEIRA & MOSCATELLI LTDA	0,17%
PR	CARLOS ROBERTO PANIZIO & CIA. LTDA.	0,17%
PR	TEMA COMÉRCIO DE PNEUS LTDA	0,17%
PR	INCORMABOL IND. E COM. DE ARTEFATOS BORRACHA LTDA	0,09%
PR	EUNICE GOMES DA SILVA - EPP	0,07%
RS	RECICLAGEM DE PNEUS BATISTELLA LTDA	0,07%
RS	CBL COMÉRCIO E RECICLAGEM DE BORRACHAS LTDA.	0,06%
PR	TERBO - TECNOLOGIA EM RECICLAGEM DE BORRACHA LTDA	0,01%
		22,38%

Fonte: CTF/IBAMA



MINISTÉRIO DO MEIO AMBIENTE - MMA
 INSTITUTO BRASILEIRO DO MEIO AMBIENTE E DOS RECURSOS NATURAIS
 RENOVÁVEIS – IBAMA
 RELATÓRIO DE PNEUMÁTICOS 2015 – RESOLUÇÃO CONAMA Nº 416/09

Tabela 12 - Representatividade das empresas de destinação para a Região Sudeste (2014)

REGIÃO SUDESTE		
UF	Empresa Destinadora	Percentual País
SP	POLICARPO & CIA LTDA	7,25%
SP	CBL COMERCIO E RECICLAGEM DE BORRACHAS LTDA.	7,22%
SP	UTEP DO BRASIL LTDA	6,51%
MG	INTERCEMENT BRASIL S.A	4,05%
MG	VOTORANTIM CIMENTOS S.A.	3,75%
SP	CCB-CIMPOR CIMENTOS DO BRASIL	3,29%
MG	LAFARGE BRASIL SA	3,22%
SP	INTERCEMENT BRASIL S.A.	2,74%
MG	LAFARGE BRASIL SA	2,71%
SP	VOTORANTIM CIMENTOS S.A.	2,02%
RJ	RECICLE MAIS INDUSTRIA COMERCIO DE BORRACHAS LTDA	1,85%
RJ	LAFARGE BRASIL S.A.	1,80%
MG	RACRI COMÉRCIO E TRANSPORTES LTDA	1,70%
RJ	RENNA & RENNA ASSESSORIA AMBIENTAL A INDUSTRIA LTDA	1,57%
SP	BORCOL INDUSTRIA DE BORRACHA LTDA	1,14%
MG	HOLCIM (BRASIL) S. A.	1,14%
MG	CIMENTO TUPI S/A	1,05%
RJ	SOL NASCENTE IND. COM. DE BORRACHA LTDA ME	0,63%
MG	EMPRESA DE CIMENTOS LIZ S/A	0,62%
RJ	IABL RESÍDUOS ECOLÓGICOS LTDA	0,49%
SP	SUKAKO FABRICAÇÃO DE ARTEFATOS DE BORRACHA LTDA.	0,35%
MG	CBL COMÉRCIO E RECICLAGEM DE BORRACHAS LTDA.	0,33%
SP	INTERCEMENT BRASIL S/A	0,32%
SP	CBL COMÉRCIO E RECICLAGEM DE BORRACHAS LTDA.	0,26%
SP	LAMINAÇÃO DE PNEUS NICOLETTI LTDA.	0,23%
MG	INTERCEMENT BRASIL S.A	0,20%
SP	GONÇALVES & BRESSAN LTDA	0,17%
SP	INTERAG RECICLAGEM DE PNEUS E COMERCIO DE PEÇAS EM	0,15%
SP	MORALES & SILVA RECUPERAÇÃO DE MATERIAIS LTDA	0,14%
RJ	CBL COMÉRCIO E RECICLAGEM DE BORRACHAS LTDA.	0,12%
SP	TORRE ENGENHARIA E PESQUISA TECNOLOGICA LTDA.	0,11%
MG	RUBBERBRAS LTDA	0,10%
RJ	RECICLA 10 REC. IND. COM. E EXP. RES. PNEUM. LTDA	0,08%
MG	IND E COM EXTRACAO DE AREIA KHOURI LTDA	0,07%
MG	LAMINAÇÃO DE PNEUS AMAZONAS LTDA-EPP	0,07%
SP	CBL COMÉRCIO E RECICLAGEM DE BORRACHAS LTDA.	0,07%
SP	PNEUS SARAPUI COM. RECICLAGEM BORRACHAS LTDA EPP	0,06%
		57,57%

Fonte: CTF/IBAMA

V. DISCUSSÃO

Em 2014, os fabricantes e importadores de pneus novos comercializaram no mercado nacional aproximadamente 55 milhões de unidades de pneus novos, o equivalente em peso a 797.234,78 toneladas. Houve um aumento de 1.724.743 unidades de pneus novos entre 2013 e 2014. Os gráficos 3 e 4 apresentam esta evolução.

Gráfico 3 - Evolução do Mercado de Reposição (unidades de pneus novos)

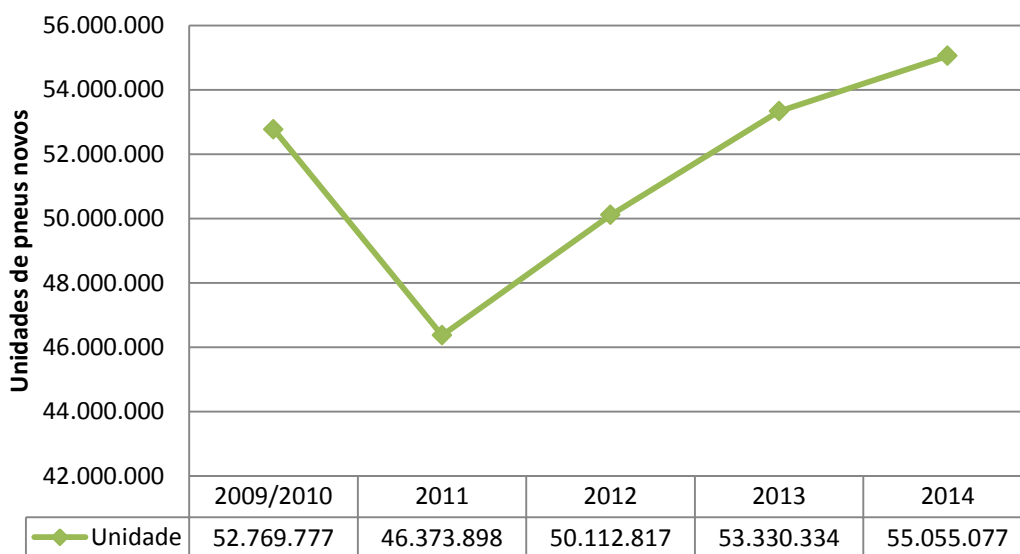
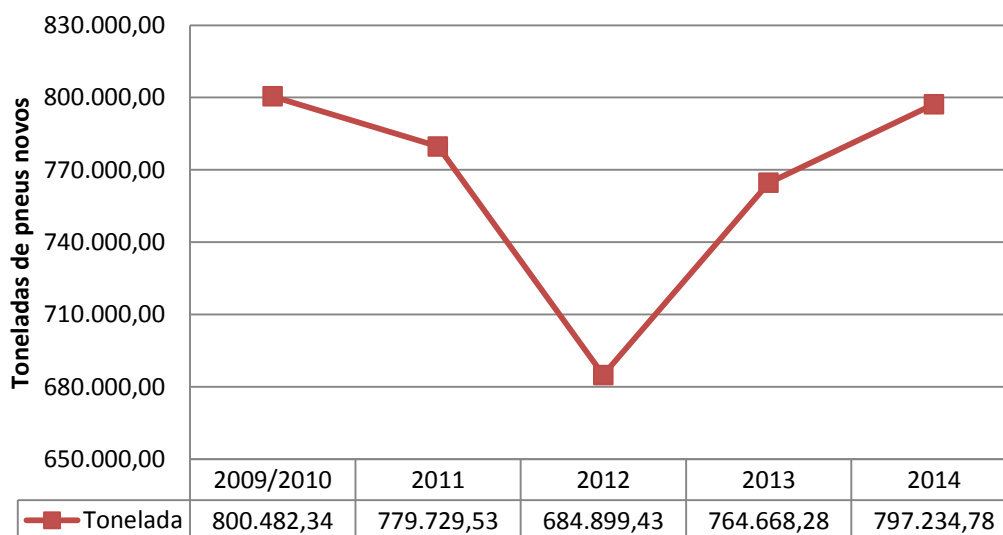


Gráfico 4 - Evolução do Mercado de Reposição (em toneladas)



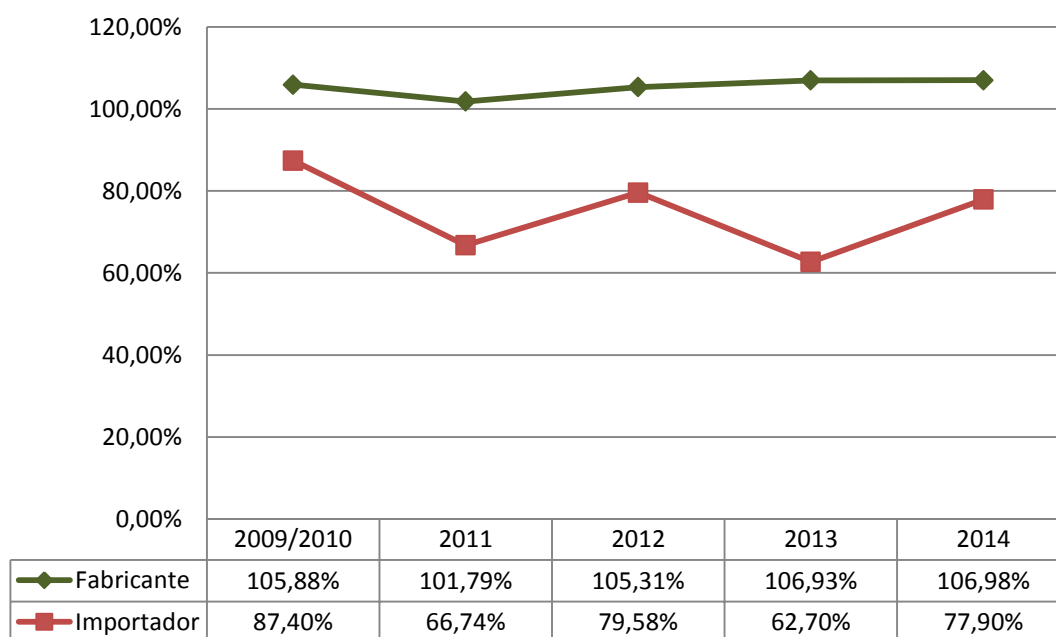
Os períodos anuais aqui comparados para se determinar o cumprimento da Resolução CONAMA nº 416/2009 se iniciam em outubro/2009 a dezembro de 2010, de janeiro a dezembro de 2011, de janeiro a dezembro de 2012, de janeiro a dezembro de 2013 e de janeiro a dezembro de 2014. Por este motivo, os valores apresentados em Relatório de Pneumáticos 2015 – Resolução Conama nº. 416/2009.



2010 são maiores do que os valores de 2011 a 2014, principalmente por causa da mudança na normativa e por causa da soma dos valores do último trimestre de 2009.

Os fabricantes de pneumáticos superaram mais uma vez a meta de destinação de pneumáticos, enquanto os importadores continuaram com desempenho abaixo do estabelecido, conforme apresentado no Gráfico 5 abaixo. No entanto, destaca-se que no ano de 2014 houve um aumento relevante no percentual de cumprimento dos importadores, aumentando em 15,20% em relação ao ano de 2013.

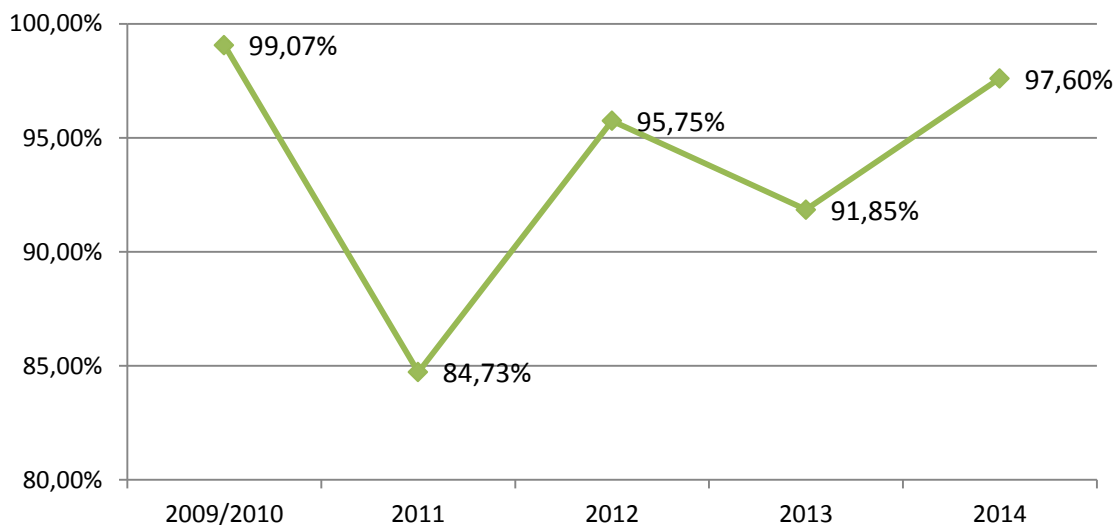
Gráfico 5 - Cumprimento da Meta Nacional de Destinação pelos Fabricantes e Importadores de Pneumáticos (%)



Outro importante resultado foi obtido através da auditoria dos dados de destinação de pneumáticos inservíveis, que apurou destinações declaradas por empresas que estão sob investigação, seja por falsa declaração, fraude de documentos ou por irregularidades na execução da atividade de destinação. Pode-se atribuir esse avanço na meta dos importadores às constantes operações de fiscalização do IBAMA realizadas em âmbito nacional. O resultado das operações realizadas em 2014, 147 empresas vistoriadas, 137 notificações e 126 autos de infrações lavrados, totalizando R\$ 1.750.141,50 em multas.

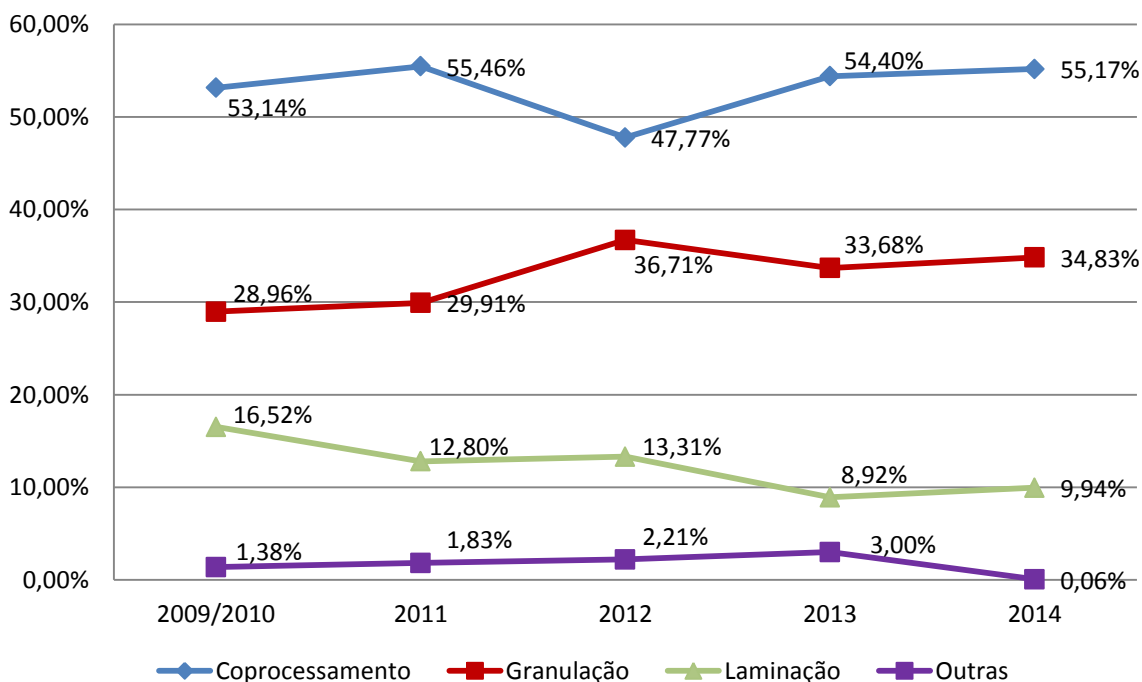
O cumprimento da meta de destinação nacional manteve-se superior a 90%. Pelos dados apresentados, considera-se que as empresas fabricantes e importadoras de pneus novos alcançaram **97,60%** da meta de destinação nacional calculada para o ano de 2014. O Gráfico 6 apresenta os valores dos anos anteriores, em comparação com 2014.

Gráfico 6 - Percentual de cumprimento da meta de destinação nacional



Sobre as tecnologias de destinação ambientalmente adequadas de pneumáticos inservíveis, o coprocessamento em fornos rotativos para produção do clínquer continua sendo a principal tecnologia realizada no País. No total, 31 empresas cimenteiras declararam este tipo de destinação ao IBAMA, o que representou 55,17% do total de pneumáticos destinados. Em segundo lugar, permanece a granulação, com 34,83% no ano de 2014. O Gráfico 7 apresenta as principais tecnologias de destinação e sua representatividade.

Gráfico 7 - Tecnologias utilizadas na destinação de pneumáticos inservíveis (%)





VI. CONCLUSÃO

O controle realizado pelo IBAMA da Resolução CONAMA nº 416/2009 tem viabilizado a coleta e a restituição dos resíduos sólidos ao setor empresarial, para reaproveitamento, em seu ciclo ou em outros ciclos produtivos, ou outra destinação final ambientalmente adequada.

A coleta e destinação dos pneumáticos inservíveis atende aos objetivos da Política Nacional de Resíduos Sólidos, publicada pela Lei 12.305, de 06 de agosto de 2010. A Lei obriga os fabricantes, importadores, distribuidores e comerciantes de pneus a estruturar e implantar sistemas de logística reversa, mediante retorno dos produtos após o uso pelo consumidor, de forma independente do serviço público de limpeza urbana e de manejo dos resíduos sólidos.

Com este relatório, buscou-se apresentar os dados mais atualizados relacionados ao gerenciamento da cadeia de logística reversa dos pneumáticos inservíveis. Acredita-se que estas informações poderão ser utilizadas na gestão integrada e no gerenciamento ambientalmente adequado dos resíduos sólidos, servindo inclusive como modelo para outros produtos sujeitos à logística reversa.



VII. Anexo I - Pontos de Coleta de Pneus Inservíveis Cadastrados – 2014

Os quadros abaixo apresentam a listagem de pontos de coletas de pneumáticos inservíveis declarados por fabricantes e importadores no sistema de controle do IBAMA. Os municípios com o sinal (*) ao lado do nome são aqueles que possuem população estimada acima de 100 mil habitantes. Ao final, são apresentados os nomes dos municípios com população residente estimada acima de 100 mil habitantes, segundo o IBGE e com data de referência em 1º de julho de 2014, e que não possuem nenhum ponto de coleta declarado.

Acre

Município	Estado	Endereço	Capacidade(un)
CAPACIDADE TOTAL DO ESTADO			2000
RIO BRANCO (*)	AC	BR 364, KM 22 ZONA RURAL (SEMSUR)	2000

Alagoas

Município	Estado	Endereço	Capacidade(un)
CAPACIDADE TOTAL DO ESTADO			6700
ARAPIRACA (*)	AL	RUA EXPEDICIONÁRIOS BRASILEIROS, 2079	2000
ARAPIRACA (*)	AL	RUA RITA LEÃO DE MELO, 92	200
MACEIÓ (*)	AL	AVENIDA COMENDADOR GUSTAVO PAIVA, 4360	200
MACEIÓ (*)	AL	AVENIDA DJALMA FRAGOSO DE ALENQUER, 19 - CJ. 1	2000
MACEIÓ (*)	AL	AVENIDA JUCA SAMPAIO, 97 – BAIRRO DURO	100
MACEIÓ (*)	AL	AVENIDA SENADOR RUI PALMEIRA, 62 – PONTO GROSSA	200
MACEIÓ (*)	AL	RUA PROFESSOR JOAQUIM COELHO BEZERRA, QUADRA 717, LOTE 0120 – ANTARES	2000

Amazonas

Município	Estado	Endereço	Capacidade(un)
CAPACIDADE TOTAL DO ESTADO			24100
MANAUS (*)	AM	AVENIDA ABIURANA, PARTE 3, 1474, AO LADO VIDEOLAR	1200
MANAUS (*)	AM	AVENIDA ALTAZ MIRIM, 3037 - COROADO	2000
MANAUS (*)	AM	AVENIDA ALTAZ MIRIM, 334	900
MANAUS (*)	AM	AVENIDA ALTAZ MIRIM, 6227	700



MINISTÉRIO DO MEIO AMBIENTE - MMA
 INSTITUTO BRASILEIRO DO MEIO AMBIENTE E DOS RECURSOS NATURAIS
 RENOVÁVEIS – IBAMA
 RELATÓRIO DE PNEUMÁTICOS 2015 – RESOLUÇÃO CONAMA Nº 416/09

MANAUS (*)	AM	AVENIDA ALTAZ MIRIM, 8176	400
MANAUS (*)	AM	AVENIDA COSME FERREIRA, 5028 – BAIRRO COAROADO	100
MANAUS (*)	AM	AVENIDA COSME FERREIRA, 5836 – BAIRRO COAROADO	400
MANAUS (*)	AM	AVENIDA DJALMA BATISTA, 3500	200
MANAUS (*)	AM	AVENIDA DJALMA BATISTA, 390 – CHAPADA	300
MANAUS (*)	AM	AVENIDA EDUARDO RIBEIRO, 351 – CENTRO	1000
MANAUS (*)	AM	AVENIDA EDUARDO RIBEIRO, 409	500
MANAUS (*)	AM	AVENIDA EDUARDO RIBEIRO, 539	1000
MANAUS (*)	AM	AVENIDA FRANCISCO QUEIROZ, 606	300
MANAUS (*)	AM	AVENIDA GRANDE CIRCULAR, 74	500
MANAUS (*)	AM	AVENIDA J, 340	400
MANAUS (*)	AM	AVENIDA LAGUNA,12	200
MANAUS (*)	AM	AVENIDA LEOPOLDO PERES, 297	300
MANAUS (*)	AM	AVENIDA MARGARITA, 1359	400
MANAUS (*)	AM	AVENIDA NOEL NUTELS, 03	300
MANAUS (*)	AM	AVENIDA PARQUE, 471	400
MANAUS (*)	AM	AVENIDA TEFÉ, 453 - CACHOEIRINHA	2000
MANAUS (*)	AM	RUA DOS BARES, 199	500
MANAUS (*)	AM	RUA FORMOSA, 2 - QUADRA 26 LOTE 2 - PARQUE DAS NAÇÕES	4000
MANAUS (*)	AM	RUA FRANCISCO QUEIROZ, 23	500
MANAUS (*)	AM	RUA GABRIEL GONÇALVES S/Nº - ALEIXO	2000
MANAUS (*)	AM	RUA GUILHERME MOREIRA, 268	600
MANAUS (*)	AM	RUA LOBO D'ALMADA, 130	500
MANAUS (*)	AM	RUA MARCILIO DIAS, 187	500
MANAUS (*)	AM	RUA MARECHAL DEODORO, 246	400
MANAUS (*)	AM	RUA NOSSA SENHORA DE FÁTIMA, 680	700
MANAUS (*)	AM	RUA PROF. FELIX VALOIS, 73	300
MANAUS (*)	AM	RUA SÃO PAULO, 05	600

Amapá

Município	Estado	Endereço	Capacidade(un)
CAPACIDADE TOTAL DO ESTADO			6000
MACAPÁ (*)	AP	BR 165 - KM 14 (LIXEIRA PÚBLICA)	2000
MACAPÁ (*)	AP	RUA MAMEDIO AMARAL DA SILVA, 138	4000

Bahia

Município	Estado	Endereço	Capacidade(un)
CAPACIDADE TOTAL DO ESTADO			43800
ALAGOINHAS(*)	BA	AVENIDA AIRTON SENNA DA SILVA, S/N - ALAGOINHAS VELHO	2000
ALAGOINHAS(*)	BA	RODOVIA BR 101,KM 109 – ZONA RURAL	100



MINISTÉRIO DO MEIO AMBIENTE - MMA
 INSTITUTO BRASILEIRO DO MEIO AMBIENTE E DOS RECURSOS NATURAIS
 RENOVÁVEIS – IBAMA
 RELATÓRIO DE PNEUMÁTICOS 2015 – RESOLUÇÃO CONAMA Nº 416/09

BARREIRAS (*)	BA	RODOVIA BR 135, S/N – SAÍDA PARA SÃO DESIDÉRIO (CONTROLE ZONÓSES)	2000
BARREIRAS (*)	BA	RUA SEVERINO VIEIRA, 229 – CENTRO	200
BRUMADO	BA	PARQUE DE EXPOSIÇÕES DA FAZENDA SANTA INÊS	2000
CAMAÇARI (*)	BA	AVENIDA RADIAL A, S/Nº - BAIRRO CAMAÇARI	200
CAMAÇARI (*)	BA	ESTRADA VELHA DO MONTE GORDO, KM 2	2000
EUNÁPOLIS (*)	BA	AVENIDA LUÍS EDUARDO MAGALHÃES, 837 – BAIRRO DR. GUSMÃO	100
EUNÁPOLIS (*)	BA	RUA BOM JESUS, 33 - ROSA NETO	2000
FEIRA DE SANTANA (*)	BA	AVENIDA SENHOR DOS PASSOS, 980 – CENTRO (PREFEITURA)	2000
FEIRA DE SANTANA (*)	BA	RUA DOM JOÃO VI, 135 – CENTRO	100
GUANAMBI	BA	RODOVIA BR 030 - KM 06 - SENTIDO PALMAS DE MONTE ALTO	2000
ILHÉUS (*)	BA	AVENIDA ITABUNA, 964 - CENTRO	2000
ILHÉUS (*)	BA	AVENIDA ITABUNA, 1668 – CENTRO	100
IPIAU	BA	RUA DOIS DE JULHO, 40 – CENTRO	100
ITABUNA (*)	BA	RUA MANOEL CHAVES, 1050 - LOMATO	2000
JEQUIÉ (*)	BA	AVENIDA GOVERNADOR AURÉLIO VIANA, 674 A - CIDADE NOVA	200
JEQUIÉ (*)	BA	AVENIDA JOÃO GOULART, 380	100
JEQUIÉ (*)	BA	AVENIDA PRESIDENTE JOÃO GOULART, 20 - CENTRO	2000
JUAZEIRO (*)	BA	RODOVIA LOMANTO JÚNIOR, 1595 – CASTELO BRANCO	100
JUAZEIRO (*)	BA	RODOVIA LOMANTO JÚNIOR, QD. C. LOTE 13 16B	2000
LAURO DE FREITAS (*)	BA	RUA GUERINO SOUZA FILHO, QUADRA 4 E 5	500
LAURO DE FREITAS (*)	BA	RUA QUI GAMA DE DENTRO, S/N - CENTRAL DE PODAS E ENTULHOS DA PREFEITURA	2300
LUÍS EDUARDO MAGALHÃES	BA	RUA SERGIPE - BAIRRO MIMOSO DO OESTE	2000
PAULO AFONSO (*)	BA	AVENIDA GETÚLIO VARGAS, 54 – CENTRO	200
PAULO AFONSO (*)	BA	RUA OTAVIANO LEANDRO MORAIS, 848 – CENTRO	2000
PORTO SEGURO (*)	BA	AVENIDA DOS NAVEGANTES 951 – CENTRO	2300
SALVADOR (*)	BA	AVENIDA CARDEAL AVELAR BRANDÃO VILELLA, 2780 - MATA ESCURA	500
SALVADOR (*)	BA	AVENIDA DORIVAL CAYMMI, 515-B - BAIRRO ITAPUAN	2000
SALVADOR (*)	BA	RUA A JAGUARIFE I, QD D – CAJAZEIRAS	100
SALVADOR (*)	BA	RUA CARLOS BRANDÃO DA SILVA, S/N - MATA ESCURA, SALVADOR BAHIA	2000
SIMÕES FILHO (*)	BA	AVENIDA ENGENHEIRO ELMO CEREIJO DE FARIA, 1571 - BAIRRO CIA 2	2000
SIMÕES FILHO (*)	BA	AVENIDA WASHINGTON LUÍS, 223 – CENTRO	100



MINISTÉRIO DO MEIO AMBIENTE - MMA
 INSTITUTO BRASILEIRO DO MEIO AMBIENTE E DOS RECURSOS NATURAIS
 RENOVÁVEIS – IBAMA
 RELATÓRIO DE PNEUMÁTICOS 2015 – RESOLUÇÃO CONAMA Nº 416/09

TEIXEIRA DE FREITAS (*)	BA	AVENIDA GETÚLIO VARGAS, 1721 – BAIRRO MONTE CASTELO	2300
TEIXEIRA DE FREITAS (*)	BA	RODOVIA BR 101- KM 878	100
VITORIA DA CONQUISTA (*)	BA	AVENIDA BRAMADO, 477 – BAIRRO BRASIL	100
VITORIA DA CONQUISTA (*)	BA	RODOVIA CONQUISTA-BRUMADO, KM 8 - PRÓXIMO AO ATERRO SANITÁRIO	2000

Ceará

Município	Estado	Endereço	Capacidade(un)
CAPACIDADE TOTAL DO ESTADO			94500
CAUCAIA (*)	CE	RODOVIA BR 222, 80 - KM 08 - BAIRRO DE SOLIDADE	2300
CRATO (*)	CE	RODOVIA CE 386, 04	100
CRATO (*)	CE	RUA CAMPOS SALES, 1020 - SÃO MIGUEL	2300
FORTALEZA (*)	CE	AVENIDA BARÃO DE STUDART, 3100 – ALDEOTA	2300
FORTALEZA (*)	CE	RUA PROFESSOR TEODICO, 212 - MONTESE	500
IGUATU (*)	CE	RODOVIA 060, 422	100
IGUATU (*)	CE	RUA CORONEL VIRGÍLIO CORREIA, 29 – CENTRO	200
ITAPIPOCA (*)	CE	AVENIDA ANASTÁCIO BRAGA, 1054 - CENTRO	2300
ITAPIPOCA (*)	CE	AVENIDA MONSENHOR TABOSA, 2724 - MADALENA	200
ITAPIPOCA (*)	CE	RODOVIA BR 116, KM 11 - TRADE PREMIUN	2000
ITAPIPOCA (*)	CE	RODOVIA CE 168, 17 - BAIRRO JULHO 01	45000
JUAZEIRO DO NORTE (*)	CE	AVENIDA LEÃO SAMPAIO, 08	100
JUAZEIRO DO NORTE (*)	CE	AVENIDA PADRE CICERO, 1693 - CENTRO	200
JUAZEIRO DO NORTE (*)	CE	AVENIDA VIRGÍLIO TÁVORA, S/N – BAIRRO AEROPORTO	2300
MARACANAÚ (*)	CE	RUA JAIME PAULINO, S/N - VIDA NOVA	2000
MARANGUAPE (*)	CE	RUA JOSÉ FERNANDES VIEIRA, 381 - CENTRO	100
SOBRAL (*)	CE	AVENIDA IDELFONSO, 1064 - CAMPO DOS VELHOS	2300
SOBRAL (*)	CE	RODOVIA BR 222, KM 223	30000
SOBRAL (*)	CE	RUA DOM JOSÉ TUPINAMBÁ DA FROTA, 1739 - CENTRO	200

Distrito Federal

Município	Estado	Endereço	Capacidade(un)
CAPACIDADE TOTAL DO ESTADO			600
BRASÍLIA (*)	DF	A.I. A. SUL QUADRA 5C, LOTE 01, LOJA 01 – GUARÁ	100
BRASÍLIA (*)	DF	ADE CONJUNTO 24, LOTE 01 – TAGUATINGA SUL	100
BRASÍLIA (*)	DF	CSD 06, LOTE 34, LOJA 02 - TAGUATINGA	100
BRASÍLIA (*)	DF	QS 5, RUA 311, LOTE 11, S/N – ÁGUAS CLARAS	100



MINISTÉRIO DO MEIO AMBIENTE - MMA
 INSTITUTO BRASILEIRO DO MEIO AMBIENTE E DOS RECURSOS NATURAIS
 RENOVÁVEIS – IBAMA
 RELATÓRIO DE PNEUMÁTICOS 2015 – RESOLUÇÃO CONAMA Nº 416/09

BRASÍLIA (*)	DF	SIA TRECHO 02, LOTE 690/700	100
BRASÍLIA (*)	DF	TRECHO 1 CJ 04 LT20 PARTE A, LOTE 21 - POLO DE DESENVOLVIMENTO JK - SANTA MARIA	100

Espírito Santo

Município	Estado	Endereço	Capacidade(un)
CAPACIDADE TOTAL DO ESTADO			147675
ARACRUZ	ES	CENTRO INDUSTRIAL DE ARACRUZ - BAIRRO BELA VISTA	2000
CACHOEIRO DE ITAPEMIRIM (*)	ES	AVENIDA FREDERICO AUGUSTO COZER, S/Nº	2000
CACHOEIRO DE ITAPEMIRIM (*)	ES	PARQUE RODOVIÁRIO ITAPEMIRIM, PLATO 3 – AMARELO	765
CACHOEIRO DE ITAPEMIRIM (*)	ES	RODOVIA CACHOEIRO X ALEGRE, KM 1	100
CACHOEIRO DE ITAPEMIRIM (*)	ES	RODOVIA ENGENHEIRO FABIANO VIVACQUA, 982	70
CARIACICA (*)	ES	RODOVIA BR 262 - CAMPO GRANDE	100
CARIACICA (*)	ES	RUA GOVERNADOR JOSÉ SETE, 935 - KM 01 - ITACIBÁ	2300
COLATINA (*)	ES	ATERRO SANITÁRIO DE COLATINA, SITO A RODOVIA BR. 259 - LOCALIDADE CÓRREGO ESTRELA COLINA	2300
COLATINA (*)	ES	AVENIDA BRASIL, 1420 – MARIA DAS GRAÇAS	100
COLATINA (*)	ES	AVENIDA PRESIDENTE CASTELO BRANCO, S/Nº – BAIRRO NOSSA SENHORA APARECIDA	2000
GUARAPARI (*)	ES	AVENIDA JONES DOS SANTOS NEVES, 2996	100
GUARAPARI (*)	ES	LOTEAMENTO SANTA IZABEL, QUADRA 18 (LOTES 13, 14, 15, E 17) – BAIRRO PEROCÃO	2300
ICONHA	ES	AVENIDA MANOEL JAQUES SOARES, S/Nº - JARDIM JANDIRA	2300
LINHARES (*)	ES	AVENIDA SAMUEL BATISTA CRUZ, 3830 – JOSÉ RODRIGUES	100
LINHARES (*)	ES	RUA JOSÉ PESTH, 550 - SHEL	2300
MARATAIZES	ES	AVENIDA RUBENS RANGEL, S/Nº	2000
MONTANHA	ES	RODOVIA ES - 209 TRECHO MONTANHA X MUCURICI, S/Nº	2000
PINHEIROS	ES	RODOVIA PINHEIROS X MONTANHA, S/Nº - BAIRRO PINHEIRINHO	2000
SÃO GABRIEL DA PALHA	ES	CÓRREGO PALMEIRAS - ZONA RURAL	2000
SÃO MATEUS (*)	ES	RODOVIA 10, 907 KM 67 – VILA NOVA	100
SÃO MATEUS (*)	ES	RODOVIA BR 101 - KM 60 - ESTRADA DE ACESSO AO MUNICÍPIO DE CONCEIÇÃO DA BARRA	2000
SERRA (*)	ES	RODOVIA BR 101 NORTE - KM 265	2300
SERRA (*)	ES	RUA CONSELHEIRO PENA, 275 - NOVA CARAPINA I	Não informado



MINISTÉRIO DO MEIO AMBIENTE - MMA
 INSTITUTO BRASILEIRO DO MEIO AMBIENTE E DOS RECURSOS NATURAIS
 RENOVÁVEIS – IBAMA
 RELATÓRIO DE PNEUMÁTICOS 2015 – RESOLUÇÃO CONAMA Nº 416/09

SERRA (*)	ES	RUA EUDES SCHERRER DE SOUSA, 2001- LARANJEIRAS	1300
SERRA (*)	ES	RUA SÃO JOSÉ, 124 – JARDIM LIMOEIRO	100
VILA VELHA (*)	ES	AVENIDA CARLOS LINDENBERG, 4678 - NOSSA SENHORA DA PENHA	100
VILA VELHA (*)	ES	AVENIDA CARLOS LINDENBERG, 5001 – BAIRRO ALECRIM	2000
VILA VELHA (*)	ES	RODOVIA CARLOS LINDEMBERG, 1303	1000
VILA VELHA (*)	ES	RODOVIA DARLY SANTO, S/Nº, SALA 11 0 BOX 02	100000
VILA VELHA (*)	ES	RUA ALMIRANTE ADALBERTO NUNES, 1120 - VILA MURY	2000
VILA VELHA (*)	ES	RUA LUCIANO DAS NEVES, 2422 – LOJA 01 a 04	600
VILA VELHA (*)	ES	RUA NOVO MUNDO, 203 - RIO MARINHO	2000
VITORIA (*)	ES	AVENIDA FERNANDO FERRARI, 250	200
VITORIA (*)	ES	AVENIDA MARECHAL DE CAMPOS, 459 - LOURDES	40
VITORIA (*)	ES	RUA CARLOS ALVES, 78 - BENTO FERREIRA	100
VITORIA (*)	ES	RUA KLEBER NASCIMENTO FERREIRA, 26 - SALA 202	5000
VITORIA (*)	ES	RUA SÃO SEBASTIÃO, 405 – RESISTÊNCIA - USINA DE TRIAGEM E COMPOSTAGEM DE VITÓRIA	2000

Goiás

Município	Estado	Endereço	Capacidade(un)
CAPACIDADE TOTAL DO ESTADO			69755
ÁGUAS LINDAS DE GOIAS (*)	GO	QUADRA 47, LOTE 5 – SETOR I	100
ÁGUAS LINDAS DE GOIAS (*)	GO	RUA SEM NOME, QUADRA 1 - LOTE 3 - SETOR 9	2000
ALEXÂNIA	GO	AVENIDA BRASÍLIA, QUADRA 05 - SETOR GERALDO JAIME	2000
ANÁPOLIS (*)	GO	AVENIDA BELO HORIZONTE, QD D - LOTE 29 - SANTO ANDRÉ - SECRETARIA DA SAÚDE	2000
ANÁPOLIS (*)	GO	AVENIDA BRASIL SUL, 6345 – BAIRRO BATISTA	130
ANÁPOLIS (*)	GO	RUA ENGENHEIRO PORTELA, 2630	800
ANÁPOLIS (*)	GO	RUA JOSÉ MACHADO DA SILVA JÚNIOR, QD. 02, LOTE 6, S/N.	100
APARECIDA DE GOIÂNIA (*)	GO	AVENIDA DOM PEDRO 1º, QUADRA 17 - LOTE 12 - BAIRRO CARDOSO	2000
APARECIDA DE GOIÂNIA (*)	GO	RODOVIA BR 153, KM 1293 - VILA ADÉLIA	100
CATALÃO	GO	RODOVIA GOIÁS 210 - KM 05 - GALPÃO DENTRO DO ATERRO SANITÁRIO	2000
CERES	GO	RODOVIA GO - 154 KM 03 - SAÍDA PARA CARMO DO RIO VERDE	2000
FORMOSA (*)	GO	AVENIDA LAGOA FEIA, 781- BAIRRO FORMOZINHA	75
FORMOSA (*)	GO	PRAÇA RUI BARBOSA, 208 (PREFEITURA)	2000
GOIANESIA	GO	RUA 02, S/Nº	2000



MINISTÉRIO DO MEIO AMBIENTE - MMA
 INSTITUTO BRASILEIRO DO MEIO AMBIENTE E DOS RECURSOS NATURAIS
 RENOVÁVEIS – IBAMA
 RELATÓRIO DE PNEUMÁTICOS 2015 – RESOLUÇÃO CONAMA Nº 416/09

GOIÂNIA (*)	GO	AVENIDA CASTELO BRANCO, 3676 QUADRA 16-B – LOTE 07/08	500
GOIÂNIA (*)	GO	AVENIDA DEPUTADO JAMEL CECÍLIO, S/N, QUADRA F 42A, LOTE 95/97/99/101/103	150
GOIÂNIA (*)	GO	AVENIDA PEDRO LUDOVICO TEIXEIRA, 4241 – PARQUE OESTE	100
GOIÂNIA (*)	GO	AVENIDA T6, 15 - QUADRA 18 LOTE16	800
GOIÁS	GO	AVENIDA VERA CRUZ - QUADRA 17 LOTE 15, N°455 - JARDIM GUANABARA	2000
GOIATUBA	GO	RUA MARANHÃO, 2580	2000
GOUVELANDIA	GO	RODOVIA GO 206, S/N – GALPÃO 03 – DENTRO DO SANITÁRIO DESATIVADO	2000
HIDROLANDIA	GO	AVENIDA TRANSBRASILIANA - QUADRA 06 - LOTE 09 - JARDIM FREI LEOPOLDO	2000
IPAMERI	GO	AVENIDA ANHANGUERA, 1 - SETOR AGROINDUSTRIAL	2000
ITAPURANGA	GO	RODOVIA GO 230, KM 5 - À MARGEM ESQUERDA SENTIDO ITAPURUNGA/CAIÇARA - APÓS CRUZAMENTO ESTRADA VICINAL	2000
ITUMBIARA	GO	AVENIDA AFONSO PENA, 1444 – BAIRRO AFONSO PENA	100
ITUMBIARA	GO	AVENIDA ITUMBIARA, S/N - BAIRRO SANTA RITA	2000
ITUMBIARA	GO	RUA BUENO BRANDÃO, 404	6000
JARAGUA	GO	RODOVIA GO 80 - SENTIDO JARAGUÁ AO DISTRITO DE MIRILÂNDIA - ZONA RURAL	2000
JATAI	GO	AVENIDA GOIÁS – S/Nº - SETOR INDUSTRIAL	2000
JATAI	GO	BROKLIN NOVO	2000
LUZIÂNIA (*)	GO	AVENIDA JOAQUIM BRAZ DE QUEIROZ, QD. 181, LOTE 03 - PARQUE ESTRELA DALVA III	100
LUZIÂNIA (*)	GO	PRAÇA NIRSON CARNEIRO LOBO, 34 - CENTRO	2000
MINEIROS	GO	RODOVIA BR 364 - KM 296 - LOTE 08 - DISTRITO AGROINDUSTRIAL	2000
NIQUELANDIA	GO	AVENIDA BRASIL, S/Nº - JARDIM ATLÂNTICO	2000
NOVO GAMA (*)	GO	QUADRA 01, LOTE 05, S/N. - BAIRRO MONT SERRAT – CIDADE DE NOVO GAMA-DF	100
PARANAIGUARA	GO	RODOVIA GOIÁS 164 - ACESSO A 5 KM - ZONA RURAL	2000
PORTEIRÃO	GO	RUA RIO TURVO – ESQUINA COM A RUA CUIABÁ	2000
QUIRINÓPOLIS	GO	PRAÇAS DOS TRÊS PODERES, 88 - CENTRO	2000
RIO VERDE (*)	GO	AVENIDA PRESIDENTE VARGAS, 3058 – VILA MARIA	100
RIO VERDE (*)	GO	RODOVIA BR 452 - KM 11,5 - ATERRO SANITÁRIO - ITUMBIARA	2300
SÃO MIGUEL DO ARAGUAIA	GO	RUA 13 - ESQUINA COM A RUA 19 - SETOR AEROPORTO	2000
SÃO SIMÃO	GO	AVENIDA RIO CLARO - QUADRA 04 - LOTE 20 - SETOR COMERCIAL SUL	2000
TRINDADE (*)	GO	PRAÇA DOS ROMEIROS 146 – VILA CARVELO	100
URUACU	GO	RODOVIA BR 153, KM 198	2000
VALPARAÍSO DE GOIAS (*)	GO	LOC QUADRA 52 – LOTE 02 – PARQUE ESPLANADA	100



MINISTÉRIO DO MEIO AMBIENTE - MMA
 INSTITUTO BRASILEIRO DO MEIO AMBIENTE E DOS RECURSOS NATURAIS
 RENOVÁVEIS – IBAMA
 RELATÓRIO DE PNEUMÁTICOS 2015 – RESOLUÇÃO CONAMA Nº 416/09

VALPARAÍSO DE GOIAS (*)	GO	QUADRA 08 ÁREA ESPECIAL, S/Nº - ETAPA D	2000
VIANÓPOLIS	GO	AVENIDA ANTÔNIO JOSÉ QUINAN, S/Nº - GARAGEM DA PREFEITURA	2000

Maranhão

Município	Estado	Endereço	Capacidade(un)
CAPACIDADE TOTAL DO ESTADO			62355
AÇAILANDIA (*)	MA	AVENIDA BERNARDO SYÃO, 1654 - CENTRO	2000
AÇAILANDIA (*)	MA	AVENIDA SANTA LUZIA, 132	200
AÇAILANDIA (*)	MA	AVENIDA SANTA LUZIA, 520A - JARDIM DE ALAH	100
CAXIAS (*)	MA	AVENIDA NEREU BITENCOURT, S/N - CENTRO	100
CAXIAS (*)	MA	AVENIDA PIRAJÁ, 827 – PIRAJÁ	35000
CAXIAS (*)	MA	RODOVIA BR 316, 508 – POSTO SANTA RITA	2300
CIDELANDIA	MA	AVENIDA PRESIDENTE MEDICI, 2122	3000
CODO (*)	MA	AVENIDA SANTOS DUMONT, 3564 - SÃO SEBASTIÃO	100
CODO (*)	MA	AVENIDA SANTOS DUMONT, S/N – SÃO SEBASTIÃO (ANTIGO CIBRAZEM)	2000
CODO (*)	MA	RODOVIA BR 316, KM 17 – EM FRENTE AO POSTO DE SAÚDE	2000
IMPERATRIZ (*)	MA	AVENIDA BABAÇULÂNDIA, 207	100
IMPERATRIZ (*)	MA	AVENIDA DORGIVAL PINHEIRO DE SOUSA, 1746 A - ENTRONCAMENTO	40
IMPERATRIZ (*)	MA	RODOVIA BR 010, 407 - Entrocamento	2000
IMPERATRIZ (*)	MA	RODOVIA BR-010, KM 253 33 – ENTRONCAMENTO	200
IMPERATRIZ (*)	MA	RUA PARANÁ, 132 A - MARANHÃO NOVO	2300
PACO DO LUMIAR (*)	MA	ESTRADA DE RIBAMAR KM 08,CASA 30 – VILA NAZARÉ	100
SAO JOSE DE RIBAMAR (*)	MA	AVENIDA CLODOMIR CARDOSO, 1510 – LJ 01	100
SAO JOSE DE RIBAMAR (*)	MA	ESTRADA DE RIBAMAR, KM 05 Nº 35	2000
SAO LUIS (*)	MA	AVENIDA DANIEL DE LA TOUCHE, 1502	120
SAO LUIS (*)	MA	AVENIDA DOS PORTUGUESES, S/N – SUPERINTENDÊNCIA DE LIMPEZA PÚBLICA - SEMSUR	2000
SAO LUIS (*)	MA	AVENIDA GUAJAJARAS, 348 – TIRIRICAL	75
SAO LUIS (*)	MA	AVENIDA JERÔNIMO DE ALBUQUERQUE - COHAB ANIL I	20
SAO LUIS (*)	MA	AVENIDA OTTO RENAUX, 588	2000
SAO MATEUS DO MARANHÃO	MA	AVENIDA DOS PORTUGUESES, S/N - SUPERINTENDÊNCIA DE LIMPEZA PÚBLICA - SEMSUR	2000
TIMON (*)	MA	AVENIDA PRESIDENTE MÉDICI, 5425 - CAJUEIRO	2300
TIMON (*)	MA	RODOVIA BR 316, S/Nº - PARQUE ALVORADA	100
VARGEM GRANDE	MA	AVENIDA ALZIRA SANTANA, 39 – CENTRO	100



MINISTÉRIO DO MEIO AMBIENTE - MMA
 INSTITUTO BRASILEIRO DO MEIO AMBIENTE E DOS RECURSOS NATURAIS
 RENOVÁVEIS – IBAMA
 RELATÓRIO DE PNEUMÁTICOS 2015 – RESOLUÇÃO CONAMA Nº 416/09

Minas Gerais

Município	Estado	Endereço	Capacidade(un)
CAPACIDADE TOTAL DO ESTADO			368365
ALFENAS	MG	RUA JOSÉ FLORENTINO RIBEIRO, 10 - JARDIM NOVA AMÉRICA	2000
ANDRELANDIA	MG	RUA JOSÉ DE ANDRADE GODINHO, S/Nº	2000
ARACAI	MG	RUA DOUTOR TEÓFILO, 287 - CENTRO	2000
ARAGUARI (*)	MG	RUA SUDÁRIO RODRIGUES GOMES,101	100
ARAGUARI (*)	MG	RUA VIRGÍLIO DE MELO FRANCO, 550 – CENTRO - PREFEITURA MUNICIPAL	2300
ARAXA (*)	MG	RUA RITA CASSULINA DOS ANJOS, 770 - BAIRRO FERTIZA	2000
ARCOS	MG	ESTAÇÃO DE TRATAMENTO DE RESÍDUOS SÓLIDOS "AMÂNCIO ALVES PEREIRA"	2000
AREADO	MG	RUA MONSENHOR FARIA, S/Nº - CENTRO (DEPÓSITO MUNICIPAL)	2000
ARINOS	MG	AVENIDA ARISTÓTELES FERNANDES VALADARES, 71 - PRIMAVERA I	2000
ARINOS	MG	CHÁCARA MANGUES	2000
BALDIM	MG	RUA CAROLINA FÉLIX, S/N	2000
BARBACENA (*)	MG	RODOVIA BR 265, KM 10,5 - ATERRO CONTROLADO PELO DEMASA	2000
BARBACENA (*)	MG	RUA SETE DE SETEMBRO, 466 - CENTRO	100
BELO HORIZONTE (*)	MG	AVENIDA FRANCISCO SA, 726 – PRADO	100
BELO HORIZONTE (*)	MG	AVENIDA RAJA GABAGLIA, 3055	200
BELO HORIZONTE (*)	MG	BR 040 KM 331, CENTRAL DE TRATAMENTO DE RESÍDUOS SÓLIDOS - CTRS – JARDIM FILADÉLFIA	2300
BELO HORIZONTE (*)	MG	RUA AVEIRO, 345 – SÃO FRANCISCO	100
BELO HORIZONTE (*)	MG	RUA GERALDO VASCONCELOS, 405	200
BELO HORIZONTE (*)	MG	RUA ITAITUBA, 257	6500
BETIM (*)	MG	AVENIDA BANDEIRANTE, 1315 - VILA RECREIO	2000
BETIM (*)	MG	RODOVIA BR 381, FERNÃO DIAS, KM 4832	100
BETIM (*)	MG	RODOVIA BR 381, KM 492 – CTRC – ATERRO SANITÁRIO - GALPÃO CENTRAL 2	2300
BETIM (*)	MG	RUA MARACANÃ , 244	12000
BETIM (*)	MG	RUA TEXACO, 80 - INDUSTRIAL	100
BOA ESPERANCA	MG	RUA ALAGOAS - ANTIGAS INSTALAÇÕES DO MATADOURO MUNICIPAL	2000
BOCAIUVA	MG	AVENIDA LUÍZ ANTÔNIO MONTEIRO, 600 - CENTRO	2000
BOM DESPACHO	MG	RUA MAESTRO COIMBRA, 28 – ESPLANADA	2000



MINISTÉRIO DO MEIO AMBIENTE - MMA
 INSTITUTO BRASILEIRO DO MEIO AMBIENTE E DOS RECURSOS NATURAIS
 RENOVÁVEIS – IBAMA
 RELATÓRIO DE PNEUMÁTICOS 2015 – RESOLUÇÃO CONAMA Nº 416/09

BOM JESUS DA PENHA	MG	RUA DAVID DE ANDRADE, S/Nº	2000
BRASILANDIA DE MINAS	MG	RODOVIA BR - MG 181, S/Nº- PORTO	2000
BRUMADINHO	MG	RUA DA PASSARELA S/Nº – JOSÉ HENRIQUES	2000
BUENOPOLIS	MG	PRAÇA FREI HENRIQUE CIULI, S/Nº - CENTRO	2000
BURITIS	MG	AVENIDA PEDRO VALADARES VERSIANE, S/N - SEDE DA GARAGEM MUNICIPAL	2000
CAETE	MG	AVENIDA JOÃO PINHEIRO, 20 - CENTRO	2000
CAMPINA VERDE	MG	AVENIDA RUA 20, Nº 1.336	2000
CAMPO BELO	MG	RODOVIA BR-354, KM 556 - VILA MATILDE	2000
CAPELA NOVA	MG	RUA VIGÁRIO FERREIRA - GARAGEM MUNICIPAL	2000
CAPELINHA	MG	RODOVIA MG 120 - 600 - S/N - PLANALTO CAPELINHA - PRÓXIMO ANEL RODOVIÁRIO 600 B	2000
CAPITOLIO	MG	ESTRADA DE CAPITÓLIO A GUAPÉ, KM 01	2000
CARATINGA	MG	RUA CORONEL ANTÔNIO DA SILVA, 700 - CENTRO	2000
CARMO DE MINAS	MG	RODOVIA BR 460, S/Nº - KM 62 - PALMELA	2000
CARMO DO CAJURU	MG	RUA JOSÉ DEMÉTRIO COELHO, S/N - ZONA RURAL	2000
CARMO DO PARANAIBA	MG	AVENIDA GOVERNADOR VALADARES, 67	2000
CARMOPOLIS DE MINAS	MG	RUA MARIA DE LOURDES COSTA, 29	2000
CARNEIRINHO	MG	FAZENDA BOM SUCESSO, DENTRO DA ÁREA DO ATERRO CONTROLADO A 2 KM DE CARNEIRINHO	2000
CARVALHOS	MG	RUA JOSÉ MELCHIADES DA SILVA, 121	2000
CATUTI	MG	PRAÇA PRESIDENTE VARGAS, 01 - CENTRO	2000
CLAUDIO	MG	RUA SÃO LUCAS - PARQUE DE EXPOSIÇÕES - BELA VISTA	2000
CONGONHAL	MG	ESTRADA VICINAL, S/Nº - MATADOURO	2000
CONGONHAS	MG	AVENIDA MARECHAL FLORIANO, 377 - ATERRO MUNICIPAL - CHACREAMENTO ÁGUA BOA	2000
CONSELHEIRO LAFAIETE (*)	MG	RODOVIA BR 040 - KM 622, Nº 22355	2300
CONSELHEIRO LAFAIETE (*)	MG	RUA DOMINGOS RAMOS, 234, LETRA A – MORRO	100
CONSELHEIRO LAFAIETE (*)	MG	RUA WENCESLAU BRÁS, 210 – SÃO SEBASTIÃO	100
CONTAGEM (*)	MG	AVENIDA ANTÔNIO CHAGAS DINIZ, 1232	100
CONTAGEM (*)	MG	AVENIDA GENERAL DAVID SARNOFF, 2237 – INCONFIDENTES	90
CONTAGEM (*)	MG	RUA PORTUGAL, 18	2000
CONTAGEM (*)	MG	VIA EXPRESSA DE CONTAGEM, 4800 – JARDIM MARROCOS	100
CONTAGEM (*)	MG	VIA GASTÃO CAMARGOS, 850	1000
CORINTO	MG	RUA VICTOR VIANNA, S/N	2000
COROMANDEL	MG	RUA JOÃO AMARAL, 136 - SANTA MARIA	2000



MINISTÉRIO DO MEIO AMBIENTE - MMA
 INSTITUTO BRASILEIRO DO MEIO AMBIENTE E DOS RECURSOS NATURAIS
 RENOVÁVEIS – IBAMA
 RELATÓRIO DE PNEUMÁTICOS 2015 – RESOLUÇÃO CONAMA Nº 416/09

CORONEL FABRICIANO (*)	MG	AVENIDA DOUTOR DE MAGALHÃES PINTO, 748	100
CORONEL FABRICIANO (*)	MG	RUA NOVA ALMEIDA, 60 - GIOVANINI	2300
CRISTIANO OTONI	MG	RUA JOAQUIM RIBEIRO DE CASTRO, S/Nº - PATIO DA PREFEITURA MUNICIPAL	2000
CRUCILANDIA	MG	RUA SÃO VICENTE, 3 - VILA VICENTINA	2000
DIAMANTINA	MG	RUA NOSSA SENHORA DE LOURDES, 4161- PALHA	2000
DIVINOPOLIS (*)	MG	RUA JOSÉ BALBINO PEREIRA, 171	2000
DIVINOPOLIS (*)	MG	RUA PERNAMBUCO, 1240 – CENTRO	100
ENGENHEIRO NAVARRO	MG	RUA OLHOS D'ÁGUA, 75 - USINA DE RECICLAGEM DO MUNICÍPIO DE ENGENHEIRO NAVARRO	2000
ENTRE RIOS DE MINAS	MG	ESTRADA PÚBLICA PARA POVOADOS DOS COELHOS - PRÓXIMO AO RIO BRUMADO – ZONA RURAL	2000
ESPERA FELIZ	MG	ESTRADA PARA CAIANA, KM 2 - SEDE DO CAICEF	2000
ESTRELA DO SUL	MG	RUA ADELINO BORGES, 352	2000
FERVEDOURO	MG	RODOVIA BR 116, KM 654, LOTEAMENTO DNER, S/Nº	2000
FORMIGA	MG	RUA RIO JAGUARIBE, SETOR 01, QUADRA 122 , LOTE 24 - BAIRRO SAUDADE	2000
FRUTA DE LEITE	MG	RODOVIA ESTADUAL LMG, 626	2000
FRUTAL	MG	RUA SILVIANO BRANDÃO, 239	2000
GOVERNADOR VALADARES (*)	MG	RUA MARECHAL FLORIANO, 905 - PREFEITURA	2300
GUARDA-MOR	MG	BECO DOS BOIADEIROS, S/Nº	2000
GUAXUPE	MG	AVENIDA PRESIDENTE TANCREDO NEVES, S/Nº	2000
IBIA	MG	AVENIDA TANCREDO NEVES, 663	2000
IBIRITE	MG	RUA SÃO PAULO, 170 – CENTRO	75
IBIRITE (*)	MG	RUA PROFESSOR VICENTE DE OLIVEIRA TORRES, 500 - VILA ROSÁRIO	2000
IGARAPE	MG	AVENIDA PERINA VENCESLAU DO PRADO, 585 - ITATIAIUÇU	2000
IPATINGA (*)	MG	AVENIDA MONTEIRO LOBATO, 475 - CIDADE NOBRE	100
IPATINGA (*)	MG	RUA GRACILIANO RAMOS, 725 - CIDADE NOBRE	2300
IPATINGA (*)	MG	RUA SIMON BOLIVAR, 719 – CIDADE NOBRE – PÁTIO DA SUPLAN	não informado
IPATINGA (*)	MG	RUA VISCONDE DE MAUÁ, 745 - CIDADE NOBRE	100
ITABIRA (*)	MG	AVENIDA CARLOS DRUMOND DE ANDRADE, 129 – CENTRO	100
ITABIRA (*)	MG	AVENIDA VEREADOR OSÓRIO SAMPAIO, 410	100
ITABIRA (*)	MG	RUA JOSÉ BASÍLIO CAETANO, 369 - PANORAMA	2300
ITABIRITO	MG	AVENIDA QUEIROZ JÚNIOR, 635 – PREFEITURA	2000
ITAGUARA	MG	RUA FRANCISCO HILÁRIO, S/Nº	2000
ITAJUBA	MG	RUA SANTOS DUMONT, 200	1500
ITAMARANDIBA	MG	TRAVESSA NOVE DE JÚLIO, 64 - SÃO GERALDO	2000
ITATIAIUÇU	MG	RUA SÃO SEBASTIÃO, 272 - CENTRO	2000
ITAUNA	MG	AVENIDA RUA OLIMPO NOLASCO, 428 - GONÇALVES NOGUEIRA	2000



MINISTÉRIO DO MEIO AMBIENTE - MMA
 INSTITUTO BRASILEIRO DO MEIO AMBIENTE E DOS RECURSOS NATURAIS
 RENOVÁVEIS – IBAMA
 RELATÓRIO DE PNEUMÁTICOS 2015 – RESOLUÇÃO CONAMA Nº 416/09

ITUIUTABA (*)	MG	AVENIDA GOVERNADOR JOSÉ MAGALHÃES PINTO, 1397 - IPIRANGA	2000
ITURAMA	MG	BARRAÇÃO LOCALIZADO AO LADO DO MATADOURO MUNICIPAL	2000
JABOTICATUBAS	MG	RUA JK, S/Nº – SANTO ANTÔNIO	2000
JANAUBA	MG	AVENIDA CASTELO BANCO, S/Nº - CENTRO	2000
JANAUBA	MG	RUA ILLDEU NOGUEIRA, 10 - SANTO ANTÔNIO	2000
JEQUITIBA	MG	RODOVIA MG 238, KM 01, S/Nº	2000
JOAO MONLEVADE	MG	RUA BÉLGICA, 21 - CRUZEIRO CELESTE	2000
JOAO MONLEVADE	MG	RUA CAMÉDIA, 419 - CAMPOS ELÍSIOS	2000
JOAO PINHEIRO	MG	RODOVIA BR 040 - USINA DE TRIAGEM	2000
JOSE RAYDAN	MG	RUA DAS FLORES, 25 - FUNDOS	2000
JUIZ DE FORA (*)	MG	RUA MARTINS BARBOSA S/N - NOVA BENFICA	2300
JUIZ DE FORA (*)	MG	RUA PAULO LIMA, 89/91 – CENTRO	100
JUIZ DE FORA (*)	MG	RUA PROJETADA, 60 – CERÂMICA	100
LAGAMAR	MG	RODOVIA LAGAMAR/FOSFÉRTIL, KM 01 - USINA DE RECICLAGEM	2000
LAGOA DA PRATA	MG	RUA D, QUADRA 14 S/N - DISTRITO INDUSTRIAL	2000
LAGOA SANTA	MG	RUA JOÃO MACHADO, 70	2000
LAVRAS	MG	AVENIDA SYLVIO MENICUCCI, 1575 - PRESIDENTE KENNEDY	2000
LIBERDADE	MG	AVENIDA MINISTRO BARBOSA LIMA, S/Nº	2000
LIMA DUARTE	MG	SÍTIO BOM RETIRO, S/Nº - VILA AFONSO PENA	2000
LIMEIRA DO OESTE	MG	AVENIDA DA SAUDADE, S/Nº – ANEXO AO CEMITÉRIO	2000
LUMINARIAS	MG	RUA HAIFA, ALMOXARIFADO MUNICIPAL – CENTRO	2000
LUZ	MG	RUA DOM MANOEL, S/Nº - CENTRO	2000
MAR DE ESPANHA	MG	PRAÇA GOVERNADOR VALADARES, S/Nº	2000
MATEUS LEME	MG	HORTO MUNICIPAL	2000
MOEDA	MG	RUA DOUTOR SEBASTIÃO COUTINHO, 97 - CENTRO	2000
MOEMA	MG	RUA CAETÉS, 420 - MATADOURO MUNICIPAL – ALVORADA	2000
MONTALVANIA	MG	RUA AGASSIS – S/Nº - CENTRO	2000
MONTE ALEGRE DE MINAS	MG	RUA NELSON GRACIANO DOS SANTOS, 860 - SANTO ANTÔNIO	2000
MONTE CARMELO	MG	AVENIDA XV DE NOVEMBRO, S/Nº - BOA VISTA	2000
MONTE SANTO DE MINAS	MG	AVENIDA GOVERNADOR VALADARES, S/Nº	2000
MONTE SIAO	MG	ZONA RURAL – RIO DAS PEDRAS	2000
MONTES CLAROS (*)	MG	ANTIGA FAZENDA MUCAMBINHO PARA O ASFALTO QUE LIGA MONTES CLAROS AO CLUBE DO DER	2300
MONTES CLAROS (*)	MG	AVENIDA FLORIANO NEIVA, 532 – SÃO JOSÉ	100



MINISTÉRIO DO MEIO AMBIENTE - MMA
 INSTITUTO BRASILEIRO DO MEIO AMBIENTE E DOS RECURSOS NATURAIS
 RENOVÁVEIS – IBAMA
 RELATÓRIO DE PNEUMÁTICOS 2015 – RESOLUÇÃO CONAMA Nº 416/09

MONTES CLAROS (*)	MG	RUA MAXIMILIANO PEREIRA, 285 – EDGAR PEREIRA	100
MURIAE (*)	MG	FAZENDA CACHOEIRA DA ENCOBERTA - USINA DE LIXO - ATERRO SANITÁRIO	2000
MURIAE (*)	MG	RUA OSWALDO CRUZ, 170 – BARRA	100
NOVA PONTE	MG	AVENIDA FLORIANO PEIXOTO, 151 - SÃO FRANCISCO	2000
NOVA PORTEIRINHA	MG	AVENIDA TANCREDO ALMEIDA NEVES, 260	2000
OURO PRETO	MG	RUA JORGE CARAM, 40 - NOSSA SENHORA DO CARMO	2000
PAPAGAIOS	MG	RODOVIA PAPAGAIOS / SÃO JOSÉ DA VEREDA, KM 05	2000
PARACATU	MG	RODOVIA LMG 690, KM 01 - ATERRO SANITÁRIO	2000
PARAISOPOLIS	MG	ZONA RURAL - CARNEIROS	2000
PARAOPEBA	MG	AVENIDA PRESIDENTE JUSCELINO KUBITSCHKEK, 320 - NOSSA SENHORA DO CARMO	2000
PASSA-VINTE	MG	ESTRADA PASSA VINTE – BARREIRA, KM 1,5	2000
PASSOS (*)	MG	AVENIDA ARLINDO FIGUEIREDO, 660	2300
PASSOS (*)	MG	AVENIDA JUCA STOCKLER, 1189 – BELO HORIZONTE	100
PATOS DE MINAS (*)	MG	AVENIDA JUSCELINO KUBITSCHKEK DE OLIVEIRA, 4550	100
PATOS DE MINAS (*)	MG	AVENIDA MARIA CLARA FONSECA, S/Nº – PLANALTO - ANTIGO AEROPORTO	2000
PATOS DE MINAS (*)	MG	RUA MAJOR JERÔNIMO, 259 – CENTRO	100
PATROCINIO	MG	AVENIDA JOÃO ALVES DO NASCIMENTO, 1452	2000
PATROCINIO DO MURIAE	MG	RUA FRANCISCO VILELA , S/Nº	2000
PERDIZES	MG	ATERRO SANITÁRIO MUNICIPAL DE PERDIZES	2000
PERDOES	MG	RUA JOSÉ LOURIVAL DA SILVA, S/Nº - BAIRRO DE LOURDES	2000
PIEIDADE DOS GERAIS	MG	ESTRADA DO POVOADO DE CAMBUÍ, S/Nº - ZONA RURAL DENTRO DA TRIAGEM E COMPOSTAGEM	2000
PIRAPORA	MG	RUA MONTES CLAROS, 1334	2000
PIUMHI	MG	ESTRADA VICINAL DO ROCHEDO, S/Nº	2000
POCOS DE CALDAS (*)	MG	AVENIDA FRANCISCO SALLES, 343 - CENTRO DE CONTROLE DE ZONÓSES - MARIA IMACULADA	2000
POCOS DE CALDAS (*)	MG	AVENIDA JOÃO PINHEIRO, 665 - CENTRO	100
POCOS DE CALDAS (*)	MG	RUA ANTÔNIO DE ALMEIDA MARQUES, 263	100
POMPEU	MG	RUA PADRE JOÃO PORTO, 2857 – ARITANA	2000
PONTE NOVA	MG	RUA COPACABANA, 476 – COPACABANA	2000
POUSO ALEGRE (*)	MG	AVENIDA BEATA DE PAULA, 133 - FÁTIMA	2000
POUSO ALEGRE (*)	MG	AVENIDA DOS ALECRINS, 900, IT. 1213 – DISTRITO INDUSTRIAL	100



MINISTÉRIO DO MEIO AMBIENTE - MMA
 INSTITUTO BRASILEIRO DO MEIO AMBIENTE E DOS RECURSOS NATURAIS
 RENOVÁVEIS – IBAMA
 RELATÓRIO DE PNEUMÁTICOS 2015 – RESOLUÇÃO CONAMA Nº 416/09

POUSO ALEGRE (*)	MG	AVENIDA PINTO COBRA, 330 – VILA MARIANA	100
PRATA	MG	RUA ALCÂNTARA ELIAS CAMARGOS, S/Nº	2000
PRATAPOLIS	MG	USINA DE RECICLAGEM - ESTRADA VICINAL DA MATA	2000
RECREIO	MG	RUA JÚLIO MARTINS, S/Nº - BAIRRO SEBASTIÃO DADU ARRUDA	2000
RIBEIRAO DAS NEVES (*)	MG	AVENIDA DENISE CRISTINA DA ROCHA, 1280 – PAPINE	2000
RIBEIRAO VERMELHO	MG	TRAVESSA DA MATRIZ, 60 - CENTRO	2000
RIO ACIMA	MG	AVENIDA GOVERNADOR ISRAEL PINHEIRO, 522 - CENTRO	2000
RIO CASCA	MG	RUA PADRE CÂNDIDO, S/Nº - CENTRO	2000
RIO PARDO DE MINAS	MG	RODOVIA RIO PARDO / NOVA AURORA	2000
SABARA (*)	MG	RUA CHARLES GOUNOT, 250 - SOBRADINHO	2000
SACRAMENTO	MG	RUA AFONSO PENA, 383	2000
SANTA JULIANA	MG	FAZENDA VEADOS DENOMINADO BARROS, JUNTO AO ATERRO SANITÁRIO, S/Nº - ZONA RURAL	2000
SANTA LUZIA (*)	MG	AVENIDA BEIRA RIO, 5315 – DISTRITO INDUSTRIAL SIMÃO	100
SANTA LUZIA (*)	MG	AVENIDA RAUL TEIXEIRA DA COSTA, 677 – CAMELOS	100
SANTA LUZIA (*)	MG	AVENIDA VIII, Nº 50 - FRIMISA	2300
SANTA MARGARIDA	MG	USINA DE RECICLAGEM E COMPOSTAGEM – CÓRREGO BRAÇO FORTE	2000
SANTA VITORIA	MG	AVENIDA EIXO MONUMENTAL, 1796 - CENTRO	2000
SANTOS DUMONT	MG	RUA CARLOS AUGUSTO DO NASCIMENTO, S/Nº - CENTRO	2000
SAO FRANCISCO DE PAULA	MG	RUA PADRE JOAQUIM CARDOSO, 883 - CENTRO	2000
SAO FRANCISCO DO GLORIA	MG	RUA AZARIAS VARELA DE AZEVEDO – S/Nº - CENTRO	2000
SAO GONCALO DO PARA	MG	PRAÇA SÃO CRISTOVÃO - CENTRO	2000
SAO GONCALO DO PARA	MG	RUA AUGUSTO GOMES, 542 - CENTRO	2000
SAO GONCALO DO RIO PRETO	MG	RUA PEIXE VIVO, 29	2000
SAO GONCALO DO SAPUCAI	MG	RUA LUIZ NORONHA PAIVA, 109 - CENTRO	2000
SAO GOTARDO	MG	AVENIDA PRESIDENTE VARGAS, 168 - F	2000
SAO JOAO BATISTA DO GLORIA	MG	AVENIDA PRIMAVERA, 400	2000
SAO JOAO DEL REI	MG	RUA PATRONATO – S/Nº - VILA DO CARMO	2000



MINISTÉRIO DO MEIO AMBIENTE - MMA
 INSTITUTO BRASILEIRO DO MEIO AMBIENTE E DOS RECURSOS NATURAIS
 RENOVÁVEIS – IBAMA
 RELATÓRIO DE PNEUMÁTICOS 2015 – RESOLUÇÃO CONAMA Nº 416/09

SAO PEDRO DOS FERROS	MG	RUA DAS MARIPOSAS – S/Nº - PARQUE DE EXPOSIÇÕES GERALDO BATISTA	2000
SAO SEBASTIAO DO PARAISO	MG	RUA PIMENTA DE PÁDUA, 209 - VILA MARIANA	2000
SARZEDO	MG	RUA SANTA ROSA DE LIMA, 87	2000
SENHORA DE OLIVEIRA	MG	PRAÇA SÃO SEBASTIÃO, 26 - GARAGEM DA PREFEITURA	2000
SERITINGA	MG	RUA NICOLA BIANCO, S/Nº	2000
SERRA DO SALITRE	MG	RUA SANTO ANTÔNIO, 66 - PARQUE SANTO ANTÔNIO	2000
SETE LAGOAS (*)	MG	AVENIDA RAQUEL TEIXEIRA VIANA, 1100	100
SETE LAGOAS (*)	MG	ESTRADA ACESSO SETE LAGOAS / SILVA XAVIER, S/Nº - ATERRO SANITÁRIO	2300
SETE LAGOAS (*)	MG	RUA UBERLÂNDIA, 752, BAIRRO CATARINA	100
TEOFILO OTONI (*)	MG	AVENIDA ALFREDO SÁ, 4343 A	2000
TEOFILO OTONI (*)	MG	AVENIDA ALFREDO SÁ, 4975 C - SÃO CRISTOVÃO	100
TIMOTEO	MG	RUA GARDÊNIA, 41 – PRIMAVERA	2000
TIROS	MG	FAZENDA BOM JARDIM, S/Nº	2000
TRES CORACOES	MG	RUA DA CHÁCARA, 17	2000
TRES MARIAS	MG	ESTRADA BARRA DO RIO DE JANEIRO, KM 06 – ATERRO SANITÁRIO	2000
TRES PONTAS	MG	RUA PROJETADA – S/Nº- ESTRADA MUNICIPAL CTP 050 - KM 1 - REGIÃO DOS QUATIS	2000
TUPACIGUARA	MG	PRAÇA DOUTOR TANCREDO DE ALMEIDA NEVES - S/Nº – PREFEITURA	2000
UBA (*)	MG	RODOVIA UBÁ / VISCONDE DO RIO BRANCO, KM 09	2000
UBA (*)	MG	RUA COMENDADOR ANTÔNIO GOMES, 16 – NOÊMIA BATALHA	2000
UBA (*)	MG	RUA PROJETADA A, 100 – TALMA	100
UBERABA (*)	MG	AVENIDA CORONEL JOAQUIM DE OLIVEIRA PRATA, 220	100
UBERABA (*)	MG	AVENIDA DOUTOR FERNANDO COSTA, 629 - SÃO BENEDITO	100
UBERABA (*)	MG	AVENIDA FRANCISCO PODBOY, 501	2300
UBERLANDIA (*)	MG	AVENIDA FLORIANO PEIXOTO, 2320	50
UBERLANDIA (*)	MG	AVENIDA JOÃO NAVES DE AVILA, 3370	200
UBERLANDIA (*)	MG	AVENIDA JOSÉ ANDRAUS GASSANI, 4655 - DISTRITO INDUSTRIAL	2000
UBERLANDIA (*)	MG	AVENIDA JOSÉ ANDRAUS GASSANI, 7915	100
UNAI	MG	RUA DAS ÁGUAS MARINHAS, 7	150
UNAI	MG	RUA GUAINUMBI, 61 - KAMAYURÁ	2000
UNIAO DE MINAS	MG	RUA VINTE E DOIS – S/Nº	2000
VARGINHA (*)	MG	AVENIDA PRINCESA DOS SUL, 740 - JARDIM ANDRÉ	100



MINISTÉRIO DO MEIO AMBIENTE - MMA
 INSTITUTO BRASILEIRO DO MEIO AMBIENTE E DOS RECURSOS NATURAIS
 RENOVÁVEIS – IBAMA
 RELATÓRIO DE PNEUMÁTICOS 2015 – RESOLUÇÃO CONAMA Nº 416/09

VARGINHA (*)	MG	RUA BELO HORIZONTE, 26 - JARDIM ANDRÉ	2300
VAZANTE	MG	AVENIDA GERALDO CAMPOS, 259	2000
VESPASIANO (*)	MG	AVENIDA BIAS FORTES, 955 - CENTRO	2000
VESPASIANO (*)	MG	AVENIDA THALES CHAGAS, 235	100
VESPASIANO (*)	MG	RUA SANTA CATARINA DE SENA, 54 – CENTRO	2000

Mato Grosso do Sul

Município	Estado	Endereço	Capacidade(un)
CAPACIDADE TOTAL DO ESTADO			48700
CAARAPO	MS	AVENIDA DOUTOR FERNANDO CORREA DA COSTA, 515 - VILA PLANALTO	2000
CAMPO GRANDE (*)	MS	AVENIDA EDUARDO E ZAHRAN, 462 – JARDIM PAULISTA	100
CAMPO GRANDE (*)	MS	AVENIDA RAUL PIRES BARBOS, 158	200
CAMPO GRANDE (*)	MS	RUA ARAÇÁ, 187 - CORONEL ANTÔNIO	100
CAMPO GRANDE (*)	MS	RUA CEARA, 100	200
CAMPO GRANDE (*)	MS	RUA MARECHAL RONDON, 945 – CENTRO	2000
CAMPO GRANDE (*)	MS	RUA RUI BARBOSA, 3014	3000
CAMPO GRANDE (*)	MS	RUA SEUL, 28 - JARDIM TARUMÃ	2300
CASSILANDIA	MS	RUA VICENTE ANDRADE VASCONCELOS, S/Nº - IZANOPOLIS	2000
CHAPADA DO SUL	MS	AVENIDA DOIS, 1075	100
CHAPADA DO SUL	MS	RUA TRINTA E CINCO - ESQUINA COM A RUA VINTE E OITO - USINA DE RECICLAGEM	2000
CORUMBA (*)	MS	RUA DOM AQUINO CORRÊA, 2945 - SANTO ANTÔNIO LADÁRIO	2000
CORUMBA (*)	MS	RUA PORTO CARNEIRO, 1122 A - AEROPORTO	100
DOURADOS (*)	MS	AVENIDA MARCELINO RAMOS, 290	100
DOURADOS (*)	MS	AVENIDA WEIMAR GONÇALVES TORRES, 3325 – CENTRO	100
DOURADOS (*)	MS	RUA CORONEL PONCIANO – S/Nº - PARQUE DOS JEQUITIBÁS - ESTÁDIO DOURADÃO	2300
GLORIA DE DOURADOS	MS	RUA TANCREDO NEVES, S/Nº – PARQUE DE EXPOSIÇÕES MANOEL ALVES DE AZEVEDO – PARQUE CEAD	2000
INOCENCIA	MS	AVENIDA JURAY LUÍZ DE CASTRO, S/Nº (SAÍDA PRA MURANGAS)	2000
ITAQUIRAI	MS	RUA CAMPO GRANDE, 1585 – PREFEITURA	2000
IVINHEMA	MS	AVENIDA SEBASTIÃO VAZ DE MELO, S/Nº – GUIRAY	2000



MINISTÉRIO DO MEIO AMBIENTE - MMA
 INSTITUTO BRASILEIRO DO MEIO AMBIENTE E DOS RECURSOS NATURAIS
 RENOVÁVEIS – IBAMA
 RELATÓRIO DE PNEUMÁTICOS 2015 – RESOLUÇÃO CONAMA Nº 416/09

MARACAJU	MS	AVENIDA MARECHAL DEODORO, 135 - ESQUINA C/ A RUA CARLOS DA FONSECA - PARAGUAI	2000
MIRANDA	MS	RUA TREZE DE MAIO, 600 - MATADOURO	2000
NAVIRAI	MS	PARQUE DE EXPOSIÇÕES - RODOVIA NAVIRAI - ITAQUIRAÍ	2000
NOVA ANDRADINA	MS	RUA PROJETADA, 100 - PRÉDIO CCZ - PARQUE DE EXPOSIÇÕES HENRIQUE MARTINS – ZONA RURAL	2000
PARANAIBA	MS	RUA MARECHAL RONDON, 1116 - CENTRO	2000
PONTA PORÁ	MS	RUA XAVANTE, S/Nº - COOPHA FRONTEIRA	2000
RIO VERDE DE MATO GROSSO	MS	RUA ONOFRE ANTÔNIO JARDIM DOS ESTADOS - PARQUE DE EXPOSIÇÕES "OLÍVIO VALTENÓ DE OLIVEIRA"	2000
SAO GABRIEL DO OESTE	MS	AVENIDA MATO GROSSO DO SUL, 1609 - CENTRO	2000
SETE QUEDAS	MS	AVENIDA DOM PEDRO II, S/Nº - PATIO DO LIONS CLUB	2000
SIDROLANDIA	MS	AVENIDA DORVELANDIA DOS SANTOS, 1900	2000
TRES LAGOAS (*)	MS	AVENIDA CAPITÃO MANCINI, 2710 – JARDIM ALVORADA	100
TRES LAGOAS (*)	MS	RUA EGÍDIO THOMÉ, S/Nº	2000

Mato Grosso

Município	Estado	Endereço	Capacidade(un)
CAPACIDADE TOTAL DO ESTADO			85260
AGUA BOA	MT	ESTRADA MT 240, KM 05	2000
AGUA BOA	MT	ESTRADA MT 414, KM 4	2000
ALTA FLORESTA	MT	RODOVIA MT 208, KM 145 - ESQUINA COM A RUA DAS GARÇAS	2000
BARRA DO GARCAS	MT	RODOVIA BR 158, KM 12 - SAÍDA PARA NOVA XAVANTINA - MT	2000
CAMPO NOVO DO PARECIS	MT	RODOVIA MT 235, KM 11, LOTE 05	2000
CAMPO VERDE	MT	RODOVIA BR 070, KM 367 - ZONA URBANA -ANEXO AO PARQUE DE EXPOSIÇÕES	2000
CAMPOS DE JULIO	MT	AVENIDA ADELINO JOSÉ ZAMO, S/Nº - CENTRO	2000
COLIDER	MT	AVENIDA BANDEIRANTE FRANCISCO BERNARDO DA COSTA, S/Nº - SAGRADA FAMÍLIA	2000
CUIABA (*)	MT	AVENIDA GENERAL MELO, 898 A - BAIRRO DOM AQUINO	100
CUIABA (*)	MT	AVENIDA BALNEÁRIO DOUTOR MEIRELLES, 14 – BAIRRO TIJUCAL	100
CUIABA (*)	MT	AVENIDA BEIRA RIO, S/Nº - DOM AQUINO	2000
CUIABA (*)	MT	AVENIDA CARMINDO DE CAMPOS, 141 – JARDIM PETRÓPOLIS	100
CUIABA (*)	MT	AVENIDA DANTE MARTINS DE OLIVEIRA, 730	800



MINISTÉRIO DO MEIO AMBIENTE - MMA
 INSTITUTO BRASILEIRO DO MEIO AMBIENTE E DOS RECURSOS NATURAIS
 RENOVÁVEIS – IBAMA
 RELATÓRIO DE PNEUMÁTICOS 2015 – RESOLUÇÃO CONAMA Nº 416/09

CUIABA (*)	MT	AVENIDA ESPIGÃO, 280	500
CUIABA (*)	MT	AVENIDA FERNANDO CORREA DA COSTA ,1944	150
CUIABA (*)	MT	AVENIDA FERNANDO CORREA DA COSTA, 1410 – PICO DO AMOR	30
CUIABA (*)	MT	AVENIDA FERNANDO CORREA DA COSTA, 2510	1500
CUIABA (*)	MT	AVENIDA FERNANDO CORREA DA COSTA, 3674 – JARDIM SHANGRI-LA	80
CUIABA (*)	MT	AVENIDA FERNANDO CORREA DA COSTA, 762	150
CUIABA (*)	MT	AVENIDA JORNALISTA ARCHIMEDES PEREIRA LIMA, 3228	1500
CUIABA (*)	MT	AVENIDA MIGUEL SUTIL, 4535	100
CUIABA (*)	MT	AVENIDA NEWTON RABELO DE CASTRO, S/Nº	500
CUIABA (*)	MT	RUA 13 DE JUNHO, 474	1200
CUIABA (*)	MT	RUA 13 DE JUNHO, 487	1400
CUIABA (*)	MT	RUA 13 DE JUNHO, 530	1000
CUIABA (*)	MT	RUA 13 DE JUNHO, 555 – CENTRO	1500
CUIABA (*)	MT	RUA ARY PAES BARRETO, 1852	700
CUIABA (*)	MT	RUA DESEMBARGADOR FERREIRA MENDES, 330 - SALA 03	4500
CUIABA (*)	MT	RUA MIRANDA REIS, 103 - BAIRRO PORÇÃO	100
DIAMANTINO	MT	RODOVIA MT, KM 240 - BURITI	2000
GUARANTA DO NORTE	MT	AVENIDA GUARATÃ - MT 419	2000
JUINA	MT	QUADRA 44, S/Nº- SETOR INDUSTRIAL	2000
LUCAS DO RIO VERDE	MT	AVENIDA AMAZONAS, 1539 – BAIRRO MENINO DEUS	100
LUCAS DO RIO VERDE	MT	RODOVIA MT 449, Km 8 - Zona Rural	2000
MATUPA	MT	RUA 03, QUADRA 09, LOTE 05 - ZI 003	2000
NOVA UBIRATA	MT	RUA RENÊ MURADA, 141	2000
PARANATINGA	MT	AVENIDA TANCREDO NEVES, S/Nº - JARDIM PANORAMA	2000
PONTES E LACERDA	MT	RUA 02, COM AVENIDA 03 - LOTEAMENTO SÃO JOSÉ	2000
PRIMAVERA DO LESTE	MT	RODOVIA BR 070 KM 282, S/Nº ANEXO POSTO PRIMAVERA - DISTRITO INDUSTRIAL	2000
PRIMAVERA DO LESTE	MT	RODOVIA MT 130, KM 6	2000
RONDONOPOLIS (*)	MT	AVENIDA DUQUE DE CAXIAS, 526 - SEDEMA	2000
RONDONOPOLIS (*)	MT	AVENIDA FERNANDO CORREA, 01	100
RONDONOPOLIS (*)	MT	AVENIDA MARECHAL RONDON, 16 – CENTRO	100
RONDONOPOLIS (*)	MT	RODOVIA MT 130, KM 3 - SAÍDA PARA O POXOREO	2000
RONDONOPOLIS (*)	MT	RUA RIO BRANCO, 1031 – CENTRO	100
SANTA CARMEM	MT	RUA TUIUTI S/Nº - ANEXO AO PARQUE DE MARQUINAS	2000



MINISTÉRIO DO MEIO AMBIENTE - MMA
 INSTITUTO BRASILEIRO DO MEIO AMBIENTE E DOS RECURSOS NATURAIS
 RENOVÁVEIS – IBAMA
 RELATÓRIO DE PNEUMÁTICOS 2015 – RESOLUÇÃO CONAMA Nº 416/09

SAO JOSE DO RIO CLARO	MT	RODOVIA MT-010, S/Nº - KM 5,0	2000
SAPEZAL	MT	RUA PROJETADA C, S/Nº – QUADRA 04 LOTE 07 - LOTEAMENTO HILÁRIO DAL'ALBA SACRIOT - SAPEZ	2000
SINOP (*)	MT	RUA CORONEL ENIO PIPINO, 2411- SETOR INDUSTRIAL	100
SINOP (*)	MT	RUA JOÃO PEDRO MOREIRA CARVALHO, 15 – SETOR INDUSTRIAL	100
SINOP (*)	MT	RUA MACEIÓ, 701-B - SETOR INDUSTRIAL	2300
SORRISO	MT	AVENIDA PERIMETRAL SUDOESTE, 9497	100
SORRISO	MT	RODOVIA BR 163, KM 760	2000
TABAPORA	MT	SETOR INDUSTRIAL, QUARTEIRÃO 01, SEQUÊNCIA 09 - SAÍDA PARA JUARA - ESTRADA TERRA	2000
TANGARA DA SERRA	MT	AVENIDA JARDIM DA PAZ, S/Nº	2000
TERRA NOVA DO NORTE	MT	RUA TANCREDO NEVES, S/Nº	2000
VARZEA GRANDE (*)	MT	AVENIDA ALZIRA SANTANA, 1033	900
VARZEA GRANDE (*)	MT	AVENIDA ALZIRA SANTANA, 1044	100
VARZEA GRANDE (*)	MT	AVENIDA ALZIRA SANTANA, 39 – CENTRO	100
VARZEA GRANDE (*)	MT	AVENIDA COUTO MAGALHÃES, 2104	1200
VARZEA GRANDE (*)	MT	AVENIDA COUTO MAGALHÃES, 2349	800
VARZEA GRANDE (*)	MT	AVENIDA DA FEB, 420 – MANGA	1250
VARZEA GRANDE (*)	MT	AVENIDA GOVERNADOR JOÃO PONCE DE ARRUDA, 330	100
VARZEA GRANDE (*)	MT	AVENIDA GOVERNADOR JÚLIO JOSÉ DE CAMPOS, 3740	900
VARZEA GRANDE (*)	MT	AVENIDA PAES BARRETO, 2257	800
VARZEA GRANDE (*)	MT	RODOVIA DOS IMIGRANTES, 01 - KM 25 - DISTRITO INDUSTRIAL	2000
VARZEA GRANDE (*)	MT	RUA JOÃO NORBERTO DE BARROS, 101 - BAIRRO ÁGUA VERMELHA	100
VILA BELA DA SANTÍSSIMA TRINDADE	MT	ESCOLA AGRÍCOLA FORMOSA DO GUARAPÉ, S/Nº - VILA B. S.	2000



MINISTÉRIO DO MEIO AMBIENTE - MMA
 INSTITUTO BRASILEIRO DO MEIO AMBIENTE E DOS RECURSOS NATURAIS
 RENOVÁVEIS – IBAMA
 RELATÓRIO DE PNEUMÁTICOS 2015 – RESOLUÇÃO CONAMA Nº 416/09

Pará

Município	Estado	Endereço	Capacidade(un)
CAPACIDADE TOTAL DO ESTADO			32495
ABAETETUBA(*)	PA	RODOVIA JOÃO MIRANDA KM 3, 3244	2300
ALENQUER	PA	TRAVESSA DOUTOR LAURO SODRÉ COM A RUA JARBAS PASSARINHO - BAIRRO PLANALTO	2000
ALTAMIRA (*)	PA	AVENIDA ALACID NUNES, 2341	2000
ANANINDEUA (*)	PA	ESTRADA MAGUARI, 2100	2300
ANANINDEUA (*)	PA	RODOVIA BR 316, KM 04	100
ANANINDEUA (*)	PA	RODOVIA MARIO COVAS KM 03- 1001/1001-B, 1001. ESQ TRES CORAÇÕES - COQUEIRO	500
BELEM (*)	PA	AVENIDA ALMIRANTE WANDENKOLK, 459 – UMARIZAL	20
BELEM (*)	PA	AVENIDA DUQUE DE CAXIAS, 1003	200
BELEM (*)	PA	AVENIDA DUQUE DE CAXIAS, 586 - BAIRRO FÁTIMA	2000
BELEM (*)	PA	AVENIDA SENADOR LEMOS, 4357 – SACRAMENTA	2000
BENEVIDES	PA	AVENIDA DAS NAÇÕES UNIDAS, 360 – MADRE TERESA	75
BRAGANCA (*)	PA	AVENIDA CONEGO CLEMENTINO, 466- ALEGRE	200
BRAGANCA (*)	PA	AVENIDA NAZARIENO FERREIRA, 585 - MOZINHO	2000
CAMETA (*)	PA	AVENIDA SIQUEIRA, ESQUINA COM A RUA "O" - BAIRRO CENTRAL	2000
CASTANHAL (*)	PA	AVENIDA PRESIDENTE GETÚLIO VARGAS, 176	4000
CASTANHAL (*)	PA	AVENIDA PRESIDENTE VARGAS, 3555 – LANETAMA	200
CASTANHAL (*)	PA	RODOVIA BR 316, KM 57, S/Nº - APEU	2300
MARABA (*)	PA	ARE FOLHA 34, QUADRA D01, LOTE 77, S/Nº - NOVA MARABA	200
MARABA (*)	PA	QUADRA ESPECIAL LOTE G1, S/Nº - FOLHA 31 – NOVA MARABÁ	2000
MARITUBA (*)	PA	RUA DA REICON D/A10, BOX 10 – ENTRE A RUA DO FIO E A BR BAIRRO NOVO	2000
PARAUPEBAS (*)	PA	RUA VS 11, 203 - NOVO BRASIL	2000
SANTAREM (*)	PA	AVENIDA ANTÔNIO SIMÕES, S/Nº	2000
TUCURUI (*)	PA	AVENIDA RAIMUNDO VERIDIANO CARDOSO, 2004	100

Paraíba

Município	Estado	Endereço	Capacidade(un)
CAPACIDADE TOTAL DO ESTADO			24010
BAYEUX	PB	AVENIDA LIBERDADE, 3720 - CENTRO	2000
CABEDELO	PB	RUA ENGENHEIRO FRANKLIN PEREIRA DA SILVA, 116 - PARQUE ESPERANÇA	200
CABEDELO	PB	RUA PJ, 01, QUADRA 09 L 19A S/N LT – PARQUE ESPERANÇA	150



MINISTÉRIO DO MEIO AMBIENTE - MMA
 INSTITUTO BRASILEIRO DO MEIO AMBIENTE E DOS RECURSOS NATURAIS
 RENOVÁVEIS – IBAMA
 RELATÓRIO DE PNEUMÁTICOS 2015 – RESOLUÇÃO CONAMA Nº 416/09

CAMPINA GRANDE (*)	PB	AVENIDA JOÃO SUASSUNA, 509 - CENTRO	2000
CAMPINA GRANDE (*)	PB	AVENIDA JORNALISTA ASSIS CHATEAUBRIAND, 2097	4000
CAMPINA GRANDE (*)	PB	AVENIDA JORNALISTA ASSIS CHATEAUBRIAND, 2550B - TAMBOR	40
CAMPINA GRANDE (*)	PB	RUA PRESIDENTE JOÃO PESSOA, 819 - CENTRO	200
CAMPINA GRANDE (*)	PB	RUA SIQUEIRA CAMPOS, 863 – CENTRO	100
JOAO PESSOA (*)	PB	AVENIDA JOÃO BERNARDO DE ALBUQUERQUE, 71 – TAMBÁ	100
JOAO PESSOA (*)	PB	AVENIDA MINISTRO JOSÉ AMÉRICO DE ALMEIDA, 140 – TORRE	200
JOAO PESSOA (*)	PB	AVENIDA PRESIDENTE EPITÁCIO PESSOA, 1370 – TORRE	20
JOAO PESSOA (*)	PB	AVENIDA WALFREDO BRANDÃO, 100 – BANCÁRIOS	10000
JOAO PESSOA (*)	PB	RODOVIA BR 101 - KM 31 – S/Nº – MANGUINHOS	2000
PATOS (*)	PB	RUA ADÃO GONÇALVES, 155 – ESTANCIA VELHA	2300
PATOS (*)	PB	RUA HORÁCIO NÓBREGA, S/Nº – VIZINHO AO PRESIDIO BELO HORIZONTE	200
PATOS (*)	PB	RUA MAJOR WANDERLEY, 59 - CENTRO	100
SANTA RITA (*)	PB	AVENIDA GOVERNADOR FLÁVIO RIBEIRO COUTINHO, 22 - CENTRO	100
SANTA RITA (*)	PB	RUA Horigenes Isabel de Farias, S/N - LOTEAMENTO SOL NASCENTE	2300

Pernambuco

Município	Estado	Endereço	Capacidade(un)
CAPACIDADE TOTAL DO ESTADO			76525
ABREU E LIMA	PE	AVENIDA BRASIL, 50 A – CENTRO	200
CABO DE SANTO AGOSTINHO (*)	PE	RODOVIA BR 101 SUL, S/Nº - KM 91,5	2000
CABO DE SANTO AGOSTINHO (*)	PE	RUA 27, Nº 26	200
CAMARAGIBE (*)	PE	AVENIDA CAXANGA, 2327	75
CAMARAGIBE (*)	PE	AVENIDA DOUTOR BELMINO CORREIA, 464 – NAZARÉ	200
CAMARAGIBE (*)	PE	AVENIDA GENERAL MILTON CAVALCANTI, S/Nº - JARDIM PRIMAVERA	2300
CARUARU (*)	PE	AVENIDA JOSÉ RODRIGUES DE JESUS, 177 - INDIANÓPOLIS	200
CARUARU (*)	PE	RUA FELIPE CAMARÃO, 229	100



MINISTÉRIO DO MEIO AMBIENTE - MMA
 INSTITUTO BRASILEIRO DO MEIO AMBIENTE E DOS RECURSOS NATURAIS
 RENOVÁVEIS – IBAMA
 RELATÓRIO DE PNEUMÁTICOS 2015 – RESOLUÇÃO CONAMA Nº 416/09

CARUARU (*)	PE	RUA PROJETADA R-10, 120 – GALPÃO 03	3000
CARUARU (*)	PE	RUA QUINTINO BOCAIUVA, 490 - MAURÍCIO DE NASSAR	2000
GARANHUNS (*)	PE	AVENIDA CARUARU, 103 A E B - HELIÓPOLIS	2300
GARANHUNS (*)	PE	AVENIDA CARUARU, 221 – HELIÓPOLIS	200
GARANHUNS (*)	PE	AVENIDA CARUARU, 43	75
IGARASSU (*)	PE	AVENIDA BARÃO DE VERA CRUZ, 153 – CRUZ REBOUÇAS	200
JABOATAO DOS GUARARAPES (*)	PE	AVENIDA DOUTOR JOSÉ RUFINO, 3100 LOJA A - TEJIPIO	200
JABOATAO DOS GUARARAPES (*)	PE	AVENIDA FERNANDES VIEIRA, 130 - MARCOS FREIRE	180
JABOATAO DOS GUARARAPES (*)	PE	RUA XAVANTINA, 226	930
JABOATAO DOS GUARARAPES (*)	PE	RUA DA MATA GRANDE, 4091 - PRAZERES	2000
JABOATAO DOS GUARARAPES (*)	PE	RUA DONA MARIA DE SOUZA, 444 – PIEDADE	10000
JABOATAO DOS GUARARAPES (*)	PE	RUA MATEMA, 230, GALPÃO 2 B – JARDIM JORDÃO	2300
OLINDA (*)	PE	AVENIDA DOS BULTRINS, 610	50
OLINDA (*)	PE	AVENIDA DOUTOR JOAQUIM NABUCO, 1600 – GUADALUPE	100
OLINDA (*)	PE	AVENIDA GOVERNADOR CARLOS DE LIMA, 4209 – CASA CAIADA	200
OLINDA (*)	PE	AVENIDA SENADOR NILO COELHO, S/Nº	2300
OLINDA (*)	PE	AVENIDA TRANZAMAZÔNICA, 1350 – PEIXINHOS	120
PARNAMIRIM	PE	RODOVIA BR-101, S/Nº - LOTE 495 A	100
PAULISTA (*)	PE	AVENIDA MARECHAL FLORIANO PEIXOTO, 1402 – CENTRO	100
PAULISTA (*)	PE	RODOVIA PE 022, Nº24 - KM 2 – MARANGUAPE II	2300
PAULISTA (*)	PE	RUA BARREIROS, 450	4000
PAULISTA (*)	PE	TRAVESSA RIACHUELO, 118 S CONJUNTO NOBRE	200
PETROLINA (*)	PE	AVENIDA 7 DE SETEMBRO, 20 – JOSÉ MARIA	100
PETROLINA (*)	PE	AVENIDA SETE DE SETEMBRO, 435 A – OURO PRETO	200
PETROLINA (*)	PE	AVENIDA SETE DE SETEMBRO, 550 - JARDIM MARAVILHA	2300
PETROLINA (*)	PE	RUA ARISTARCO LOPES, 190	75
RECIFE (*)	PE	AVENIDA CRUZ CABUGA, 555	200
RECIFE (*)	PE	AVENIDA ESTRADA DOS REMÉDIOS, 932	14000



MINISTÉRIO DO MEIO AMBIENTE - MMA
 INSTITUTO BRASILEIRO DO MEIO AMBIENTE E DOS RECURSOS NATURAIS
 RENOVÁVEIS – IBAMA
 RELATÓRIO DE PNEUMÁTICOS 2015 – RESOLUÇÃO CONAMA Nº 416/09

RECIFE (*)	PE	AVENIDA MASCARENHA DE MORAES, 666 - IMBIRIBEIRA	100
RECIFE (*)	PE	ESTRADA DOS REMÉDIOS ,1988 – BAIRRO DOS AFOGADOS	2300
RECIFE (*)	PE	RUA ANTÔNIO TORRES GALVÃO, 284	20
RECIFE (*)	PE	RUA ARTHUR LOPES, 264 - LAT B - IMBIRIBEIRA	300
RECIFE (*)	PE	RUA ELIEZER OLÍMPIO DE MOURA, 100A – TORRE	4800
RECIFE (*)	PE	RUA OSCAR DE MELO, 37 - SÃO JOSÉ	3800
RECIFE (*)	PE	TRAVESSA DO GUSMÃO, 178-A – SÃO JOSÉ	5500
SANTA CRUZ DO CAPIBARIBE	PE	AVENIDA PREFEITO BRAZ DE LIRA, 190 – TÉRREO	200
SAO LOURENCO DA MATA (*)	PE	AVENIDA DOUTOR FRANCISCO CORREIA, 1340B – PIXETE	200
SAO LOURENCO DA MATA (*)	PE	RUA PEDRO AUGUSTO DA SILVA, EM FRENTE AO 537 – DEPARTAMENTO DE TRANSPORTE DA PREFEITURA	2000
VITORIA DE SANTO ANTAO (*)	PE	AVENIDA HENRIQUE DE HOLANDA, 2025 – ALTO JOSÉ LEAL	200
VITORIA DE SANTO ANTAO (*)	PE	GARAGEM DA PREFEITURA, ANTIGA CERÂMICA VITÓRIA, LOCALIZADA NA ANTIGA BR PRÓXIMO	2000
VITORIA DE SANTO ANTAO (*)	PE	RUA MELO VERCOSA, 93 – CENTRO	100

Piauí

Município	Estado	Endereço	Capacidade(un)
CAPACIDADE TOTAL DO ESTADO			190530
FLORIANO	PI	AVENIDA DIRCEU ARCOVERDE, 392	4000
PARNAIBA (*)	PI	AVENIDA JOSÉ DE MORAES COREA, 1539 - SANTA LUZIA	2000
TERESINA (*)	PI	AVENIDA HENRY WALL DE CARVALHO, 10500 – ANGELIM	Não considerado
TERESINA (*)	PI	AVENIDA MIGUEL ROSA, 6385A - MACAÚBA	30
TERESINA (*)	PI	AVENIDA SENADOR ÁREA LEÃO, 3525	200
TERESINA (*)	PI	LOTEAMENTO ESPLANADA, QUADRA 7, GALPÃO 1	180000
TERESINA (*)	PI	RODOVIA BR 316, KM. 7, S/Nº - SANTO ANTÔNIO	2300
TERESINA (*)	PI	RODOVIA PI -130 KM 15 - SITIO SÃO CRISTOVÃO – ZONA RURAL	Não considerado
URUCUI	PI	RUA FAVEIRA, 770 - PORTAL DOS SERRADOS	2000



MINISTÉRIO DO MEIO AMBIENTE - MMA
 INSTITUTO BRASILEIRO DO MEIO AMBIENTE E DOS RECURSOS NATURAIS
 RENOVÁVEIS – IBAMA
 RELATÓRIO DE PNEUMÁTICOS 2015 – RESOLUÇÃO CONAMA Nº 416/09

Paraná

Município	Estado	Endereço	Capacidade(un)
CAPACIDADE TOTAL DO ESTADO			357105
ALMIRANTE TAMANDARE (*)	PR	RODOVIA VEREADOR ADEMAR BERTOLLI, 700 - FUNDOS	2000
ALMIRANTE TAMANDARE (*)	PR	RUA ANTÔNIO JOHNSON, 927	100
ALMIRANTE TAMANDARE (*)	PR	RUA MINERIOS, 14248 – JARDINONA	100
ALTONIA	PR	ESTRADA VEADO, LOTE 1032 - A - ZONA RURAL	2000
AMAPORA	PR	AVENIDA BRASIL – S/Nº - GARAGEM DA PREFEITURA	2000
ANGULO	PR	AVENIDA VALÉRIO OSMAR ESTEVÃO, 72 - CENTRO	2000
ANGULO	PR	RUA MILTON MACHADO, S/Nº	2000
APUCARANA (*)	PR	AVENIDA MINAS GERAIS, 800 - CENTRO	10000
APUCARANA (*)	PR	RODOVIA CONTORNO SUL, S/Nº- NOVA UCRANIA	2300
APUCARANA (*)	PR	RUA NOVA ACRANIA, 640 - VILA NOSSA SENHORA	100
ARAPONGAS (*)	PR	RODOVIA PR 444, KM 02 - RODOVIA ANTÔNIO HERMÍNIO PENNACHI	2300
ARAPONGAS (*)	PR	RUA CONDOR, 308 – CENTRO	100
ARAPONGAS (*)	PR	RUA IRATAUÁ, 1850 - PARQUE INDUSTRIAL I	1100
ARAPOTI	PR	SÍTIO CAPOEIRA - BAIRRO CERRADO DAS CINZAS	2000
ARARUNA	PR	LOTE SUBURBANO, R	2000
ARAUCARIA (*)	PR	AVENIDA ARCHELAU DE ALMEIDA TORRES, 2623 - IGUAÇU	800
ARAUCARIA (*)	PR	DOUTOR VICTOR DO AMARA, 1415 – CENTRO	100
ARAUCARIA (*)	PR	RUA DOUTOR GUILHERME DA MOTTA CORREIA, 262 – CENTRO	100
ARAUCARIA (*)	PR	RUA LOURENÇO GRABOWSKI, 329 - ARAUCÁRIA	2000
ASSIS CHATEAUBRIAND	PR	AVENIDA INDUSTRIAL, S/Nº - JARDIM AMÉRICA	2000
ASTORGA	PR	RODOVIA PR 218 - KM 01 - PARQUE INDUSTRIAL RICIERI RESQUETTI	2000
BANDEIRANTES	PR	ESTRADA BANDEIRANTES / YARA, S/Nº	2000
BELA VISTA DO PARAISO	PR	RUA CARLOS DIAS DOS REIS - QUADRA 09 - LOTE CR - LOTEAMENTO PRAXEADOS	2000
BORRAZOPOLIS	PR	RUA SERGIPE, 217 - CENTRO	2000
CAFELANDIA	PR	RODOVIA PR 574 – KM 06	2000
CALIFORNIA	PR	RUA CAMPINAS, S/Nº – PÁTIO MUNICIPAL	2000
CAMBARA	PR	RUA OTÁVIO BERNARDELLI, 902	2000
CAMBE (*)	PR	RODOVIA ESTADUAL PR 536 – ESTRADA DA PRATA - KM 06 – S/Nº	2000
CAMBE (*)	PR	RODOVIA MELO PEIXOTO, BR 369, KM 166, FUNDOS, S/Nº – JARDIM SANTA ADELAIDE	1000
CAMBE (*)	PR	RUA FIRENZE, 265 - JARDIM MONTECATINI	800
CAMPINA DA LAGOA	PR	AVENIDA TADEU COCCO DENIS, S/Nº	2000



MINISTÉRIO DO MEIO AMBIENTE - MMA
 INSTITUTO BRASILEIRO DO MEIO AMBIENTE E DOS RECURSOS NATURAIS
 RENOVÁVEIS – IBAMA
 RELATÓRIO DE PNEUMÁTICOS 2015 – RESOLUÇÃO CONAMA Nº 416/09

CAMPO LARGO (*)	PR	RODOVIA BR 277- KM116 - PONTA GROSSA,	100
CAMPO LARGO (*)	PR	RUA CAETANO MUNHOZ DA ROCHA, 397	500
CAMPO LARGO (*)	PR	RUA JOAQUIM RIBAS DE ANDRADE, 414	100
CAMPO LARGO (*)	PR	RUA MIGUEL JULIO (AO LADO DO Nº 408) - BAIRRO BELA VISTA	2300
CAMPO MOURAO	PR	RODOVIA BR 158 KM 2,50, Nº 1182- JARDIM NOSSA SENHORA APARECIDA	20000
CAPANEMA	PR	RUA RIO DE JANEIRO, 1285 – CENTRO	40
CASCAVEL (*)	PR	AVENIDA BRASIL, 4446 – CENTRO	20
CASCAVEL (*)	PR	AVENIDA BRASIL, 4986	150
CASCAVEL (*)	PR	AVENIDA TANCREDO NEVES, 1585	100
CASCAVEL (*)	PR	RODOVIA BR 277, KM 590, Nº 9152	1000
CASCAVEL (*)	PR	RUA MARECHAL FLORIANO, 2803 – CENTRO	850
CASCAVEL (*)	PR	RUA ALBA VIEIRA, 414 - CATARATAS	500
CASCAVEL (*)	PR	RUA CARLOS GOMES, 2615 – PARQUE SÃO PAULO	100
CASCAVEL (*)	PR	RUA MANAUS, 1524 - COUNTRY	2300
CENTENARIO DO SUL	PR	RODOVIA PR 450, KM 0,5	2000
CEU AZUL	PR	AVENIDA CURITIBA - PARQUE DE EXPOSIÇÕES - DISTRITO INDUSTRIAL	2000
CHOPINZINHO	PR	RUA DAS CANELAS - BAIRRO CRISTO REI	2000
CIANORTE	PR	RODOVIA PR 082 - KM 05 - ATERRO SANITÁRIO	2000
CLEVELANDIA	PR	PARQUE PORTAL DO SUDOESTE, S/Nº	2000
CLEVELANDIA	PR	RODOVIA PR 270 - KM 97	45
COLOMBO (*)	PR	AVENIDA BRASÍLIA, 20 – JARDIM SÃO GABRIEL	100
COLOMBO (*)	PR	RODOVIA DA UVA, 7130 – PARQUE DO EMBU	700
COLOMBO (*)	PR	RUA AMÁLIA STRAPASSON DE SOUZA, 274 - CENTRO	500
COLOMBO (*)	PR	RUA JOÃO MOCELIM, 102	330
COLOMBO (*)	PR	RUA PREFEITO PIO ALBERI, 1015 – JARDIM OSASCO	2300
COLORADO	PR	RUA VITÓRIO THOMÉ, S/Nº - PARQUE RESIDENCIAL SANTA MÔNICA	2000
CORBELIA	PR	RUA AMOR PERFEITO, S/Nº	2000
CORNELIO PROCOPIO	PR	RUA ALAGOAS, 988	2000
CURITIBA (*)	PR	AVENIDA MANOEL RIBAS, 1800	5000
CURITIBA (*)	PR	AVENIDA ANITA GARIBALDI, 2390	5000
CURITIBA (*)	PR	AVENIDA MARECHAL FLORIANO PEIXOTO, 2610	200
CURITIBA (*)	PR	AVENIDA MARECHAL HUMBERTO, 3040	100
CURITIBA (*)	PR	AVENIDA PREFEITO ERASTO GAERTNER, 2300	5000
CURITIBA (*)	PR	AVENIDA PRESIDENTE ARTHUR BERNARDES, 1170	5000
CURITIBA (*)	PR	AVENIDA PRESIDENTE ARTHUR DA SILVA BERNARDES, 575	150
CURITIBA (*)	PR	AVENIDA PRESIDENTE KENNEDY, 2822	5000
CURITIBA (*)	PR	AVENIDA PRESIDENTE WENCESLAU BRAZ	100
CURITIBA (*)	PR	AVENIDA VEREADOR TOALDO TULIO, 4205	5000



MINISTÉRIO DO MEIO AMBIENTE - MMA
 INSTITUTO BRASILEIRO DO MEIO AMBIENTE E DOS RECURSOS NATURAIS
 RENOVÁVEIS – IBAMA
 RELATÓRIO DE PNEUMÁTICOS 2015 – RESOLUÇÃO CONAMA Nº 416/09

CURITIBA (*)	PR	AVENIDA VICTOR FERREIRA DO AMARAL, 3010	5000
CURITIBA (*)	PR	AVENIDA WINSTON CHURCHILL, 2750	10000
CURITIBA (*)	PR	RODOVIA BR 116, KM 20, 091	100
CURITIBA (*)	PR	RUA 15 DE NOVEMBRO, 3040	100
CURITIBA (*)	PR	RUA CLÁUDIO CHATAGNIER, 65 - BACACHERI	100
CURITIBA (*)	PR	RUA CORONEL FRANCISCO HERÁCLITO DOS SANTOS, 1705 – JARDIM DAS AMÉRICAS	100
CURITIBA (*)	PR	RUA CUIABÁ, 464 – CAJURU	100
CURITIBA (*)	PR	RUA DESEMBARGADOR WESTPHALEN, 2469	200
CURITIBA (*)	PR	RUA GENERAL MÁRIO TOURINHO, 685 – SEMINÁRIO	100
CURITIBA (*)	PR	RUA MACEIÓ, 1155	50
CURITIBA (*)	PR	RUA PRODOCIMO LAGO, 322	600
CURITIBA (*)	PR	RUA PROFESSORA MARIA DA ASSUMPÇÃO, 220	1000
CURITIBA (*)	PR	RUA SEMIRAMES DE MACEDO SOARES SEILLER, 466 - CIC	2000
CURITIBA (*)	PR	RUA XV DE NOVEMBRO, 2300	5000
DOURADINA	PR	RODOVIA ANTONIO PEDROSO KM S/Nº	20000
ENGENHEIRO BELTRAO	PR	AVENIDA VICENTE MACHADO – S/Nº	2000
ENTRE RIOS DO OESTE	PR	LINHA GOLONDRINA - COMUNIDADE DE GOLONDRINA - AO LADO DA CAPELA	2000
FOZ DO IGUAÇU (*)	PR	AVENIDA DOUTOR MOACIR AZAMBUJA, 179 – JARDIM PALMEIRAS	2000
FOZ DO IGUAÇU (*)	PR	RUA NILSON GOTTLIEB, 100	75
FRANCISCO BELTRAO	PR	RODOVIA CONTORNO NORTE, 610 - BAIRRO PADRE ULRICO	2000
GOIOERE	PR	AVENIDA BRASÍLIA, 900	2000
GUAIRA	PR	VILA SÃO DOMINGOS, S/Nº - GARAGEM MUNICIPAL	2000
GUARAPUAVA (*)	PR	AVENIDA MANOEL RIBAS, 1444 – GUARAPUAVA	100
GUARAPUAVA (*)	PR	AVENIDA SEBASTIÃO CAMARGO RIBAS, 408 – SÃO CRISTÓVÃO	100
GUARAPUAVA (*)	PR	RUA ALZINO CARAZAI, 279, SALA 2 E 3 - JARDIM PRIMAVERA	100
GUARAPUAVA (*)	PR	RUA GRÉCIA, 191	120
GUARAPUAVA (*)	PR	RUA JORGE ALVES RIBEIRO, 1750 – CONRADINHO	não informado
GUARAPUAVA (*)	PR	RUA PORTUGAL, 477	2000
IBAITI	PR	AVENIDA ALICE PEREIRA GOULART, S/Nº	2000
IBIPORA	PR	RODOVIA PR 090 - KM 2	2000
IMBAU	PR	RODOVIA BR 376 - KM 384 + 400 METROS - BATAVO	2000
IRETAMA	PR	AVENIDA BARÃO DE SANTA ANTONINA – S/Nº - CHÁCARA Nº 10	2000
IVAIPORA	PR	AVENIDA MARECHAL FLORIANO, 35	2000
JACAREZINHO	PR	RUA JOAQUIM ANTÔNIO GRACIANO, S/Nº - BAIRRO VILA SETTI	2000



MINISTÉRIO DO MEIO AMBIENTE - MMA
 INSTITUTO BRASILEIRO DO MEIO AMBIENTE E DOS RECURSOS NATURAIS
 RENOVÁVEIS – IBAMA
 RELATÓRIO DE PNEUMÁTICOS 2015 – RESOLUÇÃO CONAMA Nº 416/09

JANDAIA DO SUL	PR	PROLONGAMENTO DA RUA PROFESSOR ROBERTO RUA CHAVES, S/Nº - GLEVA PATRIMÔNIO JANDAIA	2000
JANIOPOLIS	PR	ESTRADA PARA GRAMINHA - KM 01 - FAZENDA SANTO ANTÔNIO - BAIRRO GRAMINHA	2000
JURANDA	PR	RUA DOS COROADOS, 2411 - CENTRO	2000
LOANDA	PR	AVENIDA PRESIDENTE GETÚLIO VARGAS, QUADRA H, LOTE 2	2000
LOBATO	PR	AVENIDA PRESIDENTE GETÚLIO VARGAS, 620 - CENTRO	2000
LONDRINA (*)	PR	AVENIDA ARCEBISPO DOM GERALDO FERNANDES, 1605 - CENTRO	2300
LONDRINA (*)	PR	AVENIDA HIGIENÓPOLIS, 1601, SALA 905, ED. EUROCENTER	10
LONDRINA (*)	PR	AVENIDA TIRADENTES, 1400	5000
LONDRINA (*)	PR	AVENIDA TIRADENTES, 501 TORRE II	100
LONDRINA (*)	PR	AVENIDA TIRADENTES, 5665	200
LONDRINA (*)	PR	RUA SÃO SALVADOR – VILA ZIOBER	100
MAMBORE	PR	RUA NELSON CAMARGO ALVES, 553 - PARQUE DE EXPOSIÇÕES	2000
MANDAGUARI	PR	AVENIDA CHAKER ABRAHIM, 420 – PQ INDUSTRIAL II.	100
MANDAGUARI	PR	RUA LUIZ TRITINALHA, S/Nº - JARDIM ESPLANADA	2000
MARECHAL CANDIDO RONDON	PR	RODOVIA PR 491, ESQUINA GUAIRA	2000
MARIALVA	PR	AVENIDA CRISTÓVÃO COLOMBO, 4337 – PARQUE INDUSTRIAL	2000
MARIALVA	PR	RODOVIA PR 455, KM 08	2000
MARINGA (*)	PR	ANEL VIÁRIO PREFEITO SINCLER SIMBATTI, 8778	2000
MARINGA (*)	PR	AVENIDA SÃO PAULO, 430 - ZONA 07	100
MARINGA (*)	PR	AVENIDA CERRO AZUL, 911	5000
MARINGA (*)	PR	AVENIDA COLOMBO, 4244 – ZONA SETE	75
MARINGA (*)	PR	AVENIDA COLOMBO, 4458	5000
MARINGA (*)	PR	AVENIDA GASTÃO VIDIGAL, 421 – ZONA 01	2000
MARINGA (*)	PR	RUA PIONEIRO JOSÉ ROMANO, 138 – PARQUE INDUSTRIAL	1000
MARINGA (*)	PR	RUA RUBENS SEBASTIÃO MARIN, 1626	200
MISSAL	PR	LINHA DOIS PINHEIROS, S/Nº - ZONA RURAL	2000
NOVA AURORA	PR	CHÁCARA NOSSA SENHORA DA APARECIDA - ZONA RURAL	2000
NOVA AURORA	PR	RODOVIA PR 180, KM 10 - COMUNIDADE ANTA GORDA	2000
NOVA ESPERANCA	PR	RUA DOUTOR MURICI, 306	2000
NOVA LONDRINA	PR	AVENIDA ANTÔNIO ORMENEZE, S/Nº - VILA OPERARIA	2000
NOVA SANTA BARBARA	PR	RUA JURANDY DE MORAES, S/Nº	2000
ORTIGUEIRA	PR	RODOVIA DO CAFÉ - BR 376 - KM 350	2000



MINISTÉRIO DO MEIO AMBIENTE - MMA
 INSTITUTO BRASILEIRO DO MEIO AMBIENTE E DOS RECURSOS NATURAIS
 RENOVÁVEIS – IBAMA
 RELATÓRIO DE PNEUMÁTICOS 2015 – RESOLUÇÃO CONAMA Nº 416/09

OURIZONA	PR	ESTRADA DE SANTO ANTÔNIO, LOTE 170 / A1	2000
PAICANDU	PR	AVENIDA IVAI, S/Nº - CENTRO	2000
PAICANDU	PR	RUA MARECHAL CASTELO BRANCO, 1700	2000
PALOTINA	PR	RODOVIA PR 364 - S/Nº - PARQUE INDUSTRIAL - PRÓXIMO A SAÍDA PARA TERRA ROXA	2000
PARANAGUA (*)	PR	AVENIDA AIRTON SENNA DA SILVA, 6.961 - SÃO JOÃO	não informado
PARANAGUA (*)	PR	RUA CONSELHEIRO CORREIA, 1290	100
PARANAGUA (*)	PR	RUA SENADOR ATÍLIO FONTANA, S/Nº - VILA SANTA MARIA	2000
PATO BRAGADO	PR	ITARARÉ, 916	2000
PATO BRANCO	PR	AVENIDA TUPI, 555	2000
PINHAIS (*)	PR	RODOVIA JOÃO LEOPOLDO JACOMEL, 12402 – CENTRO	50
PINHAIS (*)	PR	RUA CAIRO, 76 - PINEVILLE	2000
PINHAIS (*)	PR	RUA IRAI, 339 – CENTRO	50
PINHAIS (*)	PR	RUA NOVA ESPERANÇA, 976 - EMILIANO PERNETA.	2300
PONTA GROSSA (*)	PR	AVENIDA ERNESTO VILELA, 2430	75
PONTA GROSSA (*)	PR	AVENIDA ERNESTO VILELA, 669	5000
PONTA GROSSA (*)	PR	AVENIDA MONTEIRO LOBATO, 755 – JARDIM CARVALHO	50
PONTA GROSSA (*)	PR	AVENIDA SOUZA NAVES, 3303 – CHAPADA	50
PONTA GROSSA (*)	PR	PRAÇA ERNANI COIMBRA, 36 – BOA VISTA	50
PONTA GROSSA (*)	PR	RUA BALDUINO TAQUES, 1411	2000
PONTA GROSSA (*)	PR	RUA JOÃO PIERRI S/Nº – AO LADO DO Nº 230	2000
PORECATU	PR	RUA PREFEITO ANIS ZAKIR, 387 - CENTRO	2000
QUERENCIA DO NORTE	PR	ESTRADA DO PORTO BRASILIO, S/Nº	2000
REALEZA	PR	RUA JOSE ANTONIO BELLE, 3282 - BAIRRO INDUSTRIAL	40
RENASCENCA	PR	AVENIDA CASTELO BRANCO, 400 – CENTRO	40
RIO NEGRO	PR	RUA CABO JOSÉ ANTONIO HOLBACH, 885 - BOM JESUS	2000
ROLANDIA	PR	RUA JOSÉ NÍCOLA CALIENTO, 850	2000
SANTA CRUZ DE MONTE CASTELO	PR	AVENIDA PARANÁ, S/Nº - GRANJA JULIANE (CENTRO)	2000
SANTA HELENA	PR	PROLONGAMENTO DA RUA DAS AMÉRICAS - CHACARÁ 50	2000
SANTA ISABEL DO IVAI	PR	RUA ALMIRANTE BARROSO, S/Nº	2000
SANTO ANTONIO DA PLATINA	PR	RODOVIA BR 153, KM 30	200



MINISTÉRIO DO MEIO AMBIENTE - MMA
 INSTITUTO BRASILEIRO DO MEIO AMBIENTE E DOS RECURSOS NATURAIS
 RENOVÁVEIS – IBAMA
 RELATÓRIO DE PNEUMÁTICOS 2015 – RESOLUÇÃO CONAMA Nº 416/09

SANTO INACIO	PR	PARQUE INDUSTRIAL II (CASUL) TREVO DE SANTO INÁCIO	2000
SAO JERONIMO DA SERRA	PR	ESTRADA JUCA MINGOTE KM 1 - PARQUE INDUSTRIAL	2000
SAO JOAO DO CAIUA	PR	RUA SANTO PEDRAZOLLI, S/Nº	2000
SAO JORGE DO PATROCINIO	PR	RUA ROSALINA RIBEIRO - PÁTIO RODOVIÁRIO MUNICIPAL	2000
SAO JOSE DA BOA VISTA	PR	FAZENDA ÁGUA DO PINHAL – PERÍMETRO URBANO ATERRO SANITÁRIO	2000
SAO JOSE DOS PINHAIS (*)	PR	AVENIDA DAS AMÉRICAS, 636 – CIDADE JARDIM	100
SAO JOSE DOS PINHAIS (*)	PR	RUA ALMIRANTE ALEXANDRINO - BAIRRO AFONSO PENA	50
SAO JOSE DOS PINHAIS (*)	PR	RUA ANGELO COSTA, 530 - BAIRRO COSTEIRA	2000
SAO JOSE DOS PINHAIS (*)	PR	RUA TENENTE DJALMA DUTRA, 2481 - CENTRO	50
SAO MATEUS DO SUL	PR	RUA PEDRO IGNASZESWKI, 1252 - VILA BUASKI	500
SAO PEDRO DO IGUACU	PR	RUA NITERÓI, 121	2000
SAO SEBASTIAO DA AMOREIRA	PR	AVENIDA BRASIL , S/Nº - GARAGEM DA PREFEITURA	2000
SAO TOME	PR	ESTRADA BOA SORTE - LOTE 280-A E 280-B - REMANESCENTE 1 - ZONA RURAL	2000
SAOPEMA	PR	AVENIDA MANOEL RIBAS – S/Nº	2000
SARANDI	PR	RUA TAI, 1000	2000
SERTANOPOLIS	PR	RODOVIA PARANÁ 090, KM 02	2000
SULINA	PR	AVENIDA IGUAÇU, 533 – CENTRO	35
TAPEJARA	PR	AVENIDA AMÉRICA, 2900 - ZONA 01 - CIANORTE	2000
TELEMACO BORBA	PR	ESTRADA DE CAMPINAS DOS PUPOS - ATERRO SANITÁRIO MUNICIPAL	2000
TERRA RICA	PR	AVENIDA MINAS GERAIS – S/Nº	2000
TOLEDO (*)	PR	RUA PARIGOT DE SOUZA, 4015	50
TOLEDO (*)	PR	RUA RAIMUNDO LEONARDI, 1586 - CENTRO	2300
TRES BARRAS DO PARANA	PR	RUA TRIGOLÂNDIA – S/Nº - PRÓXIMO A CASA DE APOIO	2000
UBIRATA	PR	ATERRO SANITÁRIO, LOTE Nº 99 - ZONA RURAL - PARTE INTEGRANTE DA GLEBA DO RIO VERDE	2000
UMUARAMA	PR	RODOVIA PR 323, S/Nº - KM 310	100
UMUARAMA (*)	PR	AVENIDA PARIGOT DE SOUZA, 3216	8000
UMUARAMA (*)	PR	RODOVIA PR - 323, KM 308	2300
UNIAO DA VITORIA	PR	AVENIDA BENTO MUNHOZ DA ROCHA NETO, 857	2000
URAI	PR	RUA MONTEVIDÉU, 250 - VILA PIRIANITO	2000
WENCESLAU BRAZ	PR	RUA PAPA JOÃO XXIII, Nº 639 - VILA ORIENTE	2000



MINISTÉRIO DO MEIO AMBIENTE - MMA
 INSTITUTO BRASILEIRO DO MEIO AMBIENTE E DOS RECURSOS NATURAIS
 RENOVÁVEIS – IBAMA
 RELATÓRIO DE PNEUMÁTICOS 2015 – RESOLUÇÃO CONAMA Nº 416/09

Rio de Janeiro

Município	Estado	Endereço	Capacidade(un)
CAPACIDADE TOTAL DO ESTADO			278260
ANGRA DOS REIS (*)	RJ	AVENIDA OTÁVIO BRASIL, 253 - JARDIM BALNEÁRIO	2300
ANGRA DOS REIS (*)	RJ	RUA GUILHERME MARCONDES, 35, KM 270 – MONTE CRISTO	50
ARARUAMA (*)	RJ	RODOVIA ARARUAMA - RIO BONITO KM 35, 1322 - ITATIQUARA	2300
ARMAÇAO DOS BUZIOS	RJ	AVENIDA JOSÉ BENTO RIBEIRO DANTAS, S/Nº - BAÍA FORMOSA	2000
BARRA MANSA (*)	RJ	AVENIDA PRESIDENTE KENNEDY, 3050	2000
BELFORD ROXO (*)	RJ	RUA GONÇALVES GATO, 271 -VILA DAGMAR	200
BELFORD ROXO (*)	RJ	RUA PRESIDENTE DUTRA, 10726	2300
CABO FRIO (*)	RJ	AVENIDA TEIXEIRA E SOUZA, 2061 – SÃO CRISTOVÃO	2000
CABO FRIO (*)	RJ	PRAÇA TIRADENTES, S/Nº (GARAGEM MUNICIPAL)	2000
CACHOEIRAS DE MACACU	RJ	RUA SENADOR DOUTEL DE ANDRADE, 1496 - PAPUCAIA	2000
CAMPOS DOS GOYTACAZES (*)	RJ	AVENIDA CARLOS ALBERTO CHEBABE, S/Nº (ANTIGA SEDE DO CEASA) - PARQUE GUARUS	2000
CAMPOS DOS GOYTACAZES (*)	RJ	AVENIDA CARLOS ALBERTO CHEBADE, 821 – PARQUE GUARUS	100
CAMPOS DOS GOYTACAZES (*)	RJ	ESTRADA DO CARVÃO, S/Nº – PARQUE ARERORA	160000
DUQUE DE CAXIAS (*)	RJ	AVENIDA BRIGADEIRO LIMA E SILVA, 1627 – JARDIM 25 DE AGOSTO	2300
DUQUE DE CAXIAS (*)	RJ	RUA MAJOR CORREAIA DE MELLO, 258 B 25 – AGOSTO	100
IGUABA GRANDE	RJ	ESTRADA DO ARRASTÃO, S/Nº - BOA VISTA	2000
IGUABA GRANDE	RJ	RODOVIA AMARAL PEIXOTO, 2975 - CENTRO	2000
ITABORAI (*)	RJ	AVENIDA 01 – S/Nº - JARDIM ITAMBI - TERCEIRO DISTRITO DO MUNICÍPIO	2000
ITAGUAI (*)	RJ	ESTRADA DO PIRANEMA, 131 - CALIFÓRNIA	2000
ITAGUAI (*)	RJ	RODOVIA RIO SANTOS BR 101,1374 KM 15,5	100
MACAE (*)	RJ	AVENIDA GASTÃO HENRIQUE SCHUELER, 241 – ARUEIRA	100
MACAE (*)	RJ	ESTRADA DO IMBURO S/Nº - BAIRRO DE AJUDA DE BAIXO (CASA DO CAMINHO)	2000
MAGE (*)	RJ	ESTRADA MINEIRA, S/Nº – BONGABA	2000
MAGE (*)	RJ	RUA GUARANI, 159 – PIABETA	100



MINISTÉRIO DO MEIO AMBIENTE - MMA
 INSTITUTO BRASILEIRO DO MEIO AMBIENTE E DOS RECURSOS NATURAIS
 RENOVÁVEIS – IBAMA
 RELATÓRIO DE PNEUMÁTICOS 2015 – RESOLUÇÃO CONAMA Nº 416/09

MAGE (*)	RJ	RUA PIERRE MEDAWAR, 37- JARDIM NOSSA SENHORA DA PIEDADE	2000
MARICA (*)	RJ	RUA VEREADOR FRANCISCO S. DA COSTA, 1047 - LOJA A B E C - CENTRO	2000
MESQUITA (*)	RJ	AVENIDA COELHO DA ROCHA, 1426 - ROCHA SOBRINHO	2300
MESQUITA (*)	RJ	AVENIDA GETÚLIO MOURA, 326 – CENTRO	100
NILOPOLIS (*)	RJ	RUA ANTÔNIO JOSÉ BITTENCOURT, 50	2000
NITEROI (*)	RJ	RUA BARÃO DO AMAZONAS, 285 – CENTRO	100
NITEROI (*)	RJ	RUA CARLOS GOMES, 72	5000
NITEROI (*)	RJ	RUA LEONOR DA GLÓRIA S/Nº, LARGO DA BATALHA	2000
NOVA FRIBURGO (*)	RJ	AVENIDA PRESIDENTE COSTA E SILVA, 965 - DUAS PEDRAS	2300
NOVA FRIBURGO (*)	RJ	AVENIDA ROBERTO SILVEIRA, 2030 - PRADO	75
NOVA IGUACU (*)	RJ	AVENIDA ABÍLIO AUGUSTO TAVORA, 3769 - JARDIM ALVORADA	2000
NOVA IGUACU (*)	RJ	AVENIDA CORONEL FRANCISCO SOARES, 1357 – CALIFÓRNIA	100
PETROPOLIS (*)	RJ	RODOVIA BR 040 - KM 49,5 - SENTIDO R.J. - DISTRITO PEDRO DO RIO	2000
PETROPOLIS (*)	RJ	RUS AUGUSTO FRAGOSO, 10 – QUITANDINHA	50
PINHEIRAL	RJ	RUA SANTA LUZIA, 40	10390
PIRAI	RJ	RODOVIA PRESIDENTE DUTRA - KM 239 - ARROZAL	2000
QUEIMADOS (*)	RJ	RUA PRESIDENTE DUTRA, KM 182	2300
RESENDE (*)	RJ	ESTRADA RESENDE - RIACHUELO, S/Nº - MORADA DA COLINA	2300
RESENDE (*)	RJ	RUA ABEL RODRIGUES PONTES , 41 - JARDIM BELISCO	75
RESENDE (*)	RJ	RUA WILLY AUSTICH, 64 - BAIRRO ELITE	2000
RIO CLARO	RJ	ESTRADA DOS TOCOS, 2000	10390
RIO DAS OSTRAS (*)	RJ	ESTRADA VILA VERDE, S/Nº - SÍTIO TRIÂNGULO	2300
RIO DE JANEIRO (*)	RJ	AVENIDA ATAULFO DE PAIVA, 458 – LOJA A	200
RIO DE JANEIRO (*)	RJ	AVENIDA BRASIL, 19001	150
RIO DE JANEIRO (*)	RJ	AVENIDA DAS AMÉRICAS, 10885 – ANEXO LOJA D	200
RIO DE JANEIRO (*)	RJ	AVENIDA DAS AMÉRICAS, 1690	200
RIO DE JANEIRO (*)	RJ	AVENIDA RIO BRANCO, 257 - SALA 913	5000
RIO DE JANEIRO (*)	RJ	RUA AMÉRICO DE SOUZA BRAGA, 647 - JACAREPAGUÁ	2000
RIO DE JANEIRO (*)	RJ	RUA BELISARIO PENA, 358	100
RIO DE JANEIRO (*)	RJ	RUA DA BATATA, 601 - PENHA	2300



MINISTÉRIO DO MEIO AMBIENTE - MMA
 INSTITUTO BRASILEIRO DO MEIO AMBIENTE E DOS RECURSOS NATURAIS
 RENOVÁVEIS – IBAMA
 RELATÓRIO DE PNEUMÁTICOS 2015 – RESOLUÇÃO CONAMA Nº 416/09

RIO DE JANEIRO (*)	RJ	RUA OURIQUE, 170 E 200 – PENHA	1250
RIO DE JANEIRO (*)	RJ	RUA REAL GRANDEZA, 376 - BOTAFOGO	30
SAO GONCALO (*)	RJ	AVENIDA BISPO DOM JOÃO DA MATA, 1435	100
SAO GONCALO (*)	RJ	RUA BISPO DOM JOÃO DA MATA, 1277 - VISTA ALEGRE	2000
SAO GONCALO (*)	RJ	RUA EUNÉZIO, 80 – TRIBOBO	2000
SAO JOAO DE MERITI (*)	RJ	LUIZA LUDIVICA LEVAI, 230 - CHÁCARA ALIANÇA	2000
SAO JOAO DE MERITI (*)	RJ	RUA ANASTÁCIO CORREA, S/Nº - VENDA VELHA	2000
SAO JOAO DE MERITI (*)	RJ	RUA DOUTOR AGOSTINHO PORTO, QUADRA 29 – VILA ROSALI	100
SAPUCAIA	RJ	PRAÇA OSCAR JOSÉ FERNANDES, S/Nº - PARQUE DE EXPOSIÇÃO BEIRA RIO CENTRO	2000
TERESOPOLIS (*)	RJ	AVENIDA FELICIANO SODRÉ, 475/485 (TEPEL)	400
TERESOPOLIS (*)	RJ	RODOVIA DOUTOR WALDIR BARBOSA MOREIRA 183, VÁRZEA	100
TERESOPOLIS (*)	RJ	RODOVIA RIO BAHIA, BR 116 - KM 78 - FONTE SANTA	2000
TERESOPOLIS (*)	RJ	RUA FELICIANO SODRÉ, 475/485	2000
TRES RIOS	RJ	ESTRADA UNIÃO DA INDUSTRIA, 620 - KM 124	2000
VOLTA REDONDA (*)	RJ	AVENIDA ALMIRANTE ADALBERTO DE BARROS NUNES, 1120	2300
VOLTA REDONDA (*)	RJ	AVENIDA ALMIRANTE ADALBERTO DE BARROS NUNES, 600	100

Rio Grande do Norte

Município	Estado	Endereço	Capacidade(un)
CAPACIDADE TOTAL DO ESTADO			19700
CAICO	RN	RUA VALDIR EPAMINONDAS LOPES, 635 - WOLFREDO GURGEL	2000
CURRAIS NOVOS	RN	RODOVIA BR 427, KM 2 - PARQUE INDUSTRIAL	2000
MOSSORO (*)	RN	AVENIDA CUNHA DA MOTA, 28 - CENTRO	100
MOSSORO (*)	RN	RUA JOSÉ DAMIÃO, 225 - SANTO ANTÔNIO	2000
MOSSORO (*)	RN	RUA CAPITÃO ZETA, 21 – ILHA DE SANTA LUIZA	200
NATAL (*)	RN	AVENIDA BELA PARNAMIRIM, 105 – MONTE CASTELO	300
NATAL (*)	RN	AVENIDA GOVERNADOR ANTÔNIO DE MELO E SOUZA, 2038-A	4000
NATAL (*)	RN	AVENIDA PRUDENTE DE MORAIS, 3966	200
NATAL (*)	RN	PRAÇA JOSÉ DA PENHA, 145 - RIBEIRA	100



MINISTÉRIO DO MEIO AMBIENTE - MMA
 INSTITUTO BRASILEIRO DO MEIO AMBIENTE E DOS RECURSOS NATURAIS
 RENOVÁVEIS – IBAMA
 RELATÓRIO DE PNEUMÁTICOS 2015 – RESOLUÇÃO CONAMA Nº 416/09

NATAL (*)	RN	RUA MANOEL MASCARENHAS HOMEM, 105 - SAN VALLE	2300
PARNAMIRIM (*)	RN	AVENIDA PILOTO PEREIRA TIM, 848 - BAIRRO PARQUE DE EXPOSIÇÕES	2000
PARNAMIRIM (*)	RN	AVENIDA PILOTO PEREIRA TIM, 803	100
PARNAMIRIM (*)	RN	RUA FELIZARDO MOURA, S/Nº - LIBERDADE	2000
PARNAMIRIM (*)	RN	RUA MANOEL FERNANDES NETO, 4 - PASSAGEM DE AREIA	200
SAO GONCALO DO AMARANTE	RN	LOTEAMENTO OLHO D-AGUADO CARRILHO	2000
SAO GONCALO DO AMARANTE	RN	RODOVIA BR 406, LOTE PLAZA GARDEM, 221 - NOVA ZELANDIA	200

Rondônia

Município	Estado	Endereço	Capacidade(un)
CAPACIDADE TOTAL DO ESTADO			23150
ARIQUEMES (*)	RO	AVENIDA CAPITÃO SILVIO, S/Nº	2000
GUAJARA-MIRIM	RO	AVENIDA COSTA MARQUES, 419	1000
JARU	RO	RUA SERGIPE, S/Nº - SETOR 2	2000
JI-PARANA (*)	RO	AVENIDA DOIS DE ABRIL, 1701 - URUPÁS	2000
JI-PARANA (*)	RO	AVENIDA TRANSCONTINENTAL, 4554 – JARDIM FLORIDA	75
JI-PARANA (*)	RO	RODOVIA BR 364	5000
JI-PARANA (*)	RO	RUA DO CRAVO, 2200	3000
PIMENTA BUENO	RO	RODOVIA BR 364 - KM 507 - BAIRRO BELA VISTA	2000
PORTO VELHO (*)	RO	AVENIDA DAS NAÇÕES UNIDAS, 1608	75
PORTO VELHO (*)	RO	PRAÇA JOÃO NICOLLETTI, S/Nº – CENTRO	2000
ROLIM DE MOURA	RO	AVENIDA TOCANTINS, 4706 - PÁTIO DA FUNASA	2000
VILHENA	RO	RUA ELISEU FIÚZA, 71 - BAIRRO SETOR INDUSTRIAL	2000

Roraima

Município	Estado	Endereço	Capacidade(un)
CAPACIDADE TOTAL DO ESTADO			4975
BOA VISTA (*)	RR	AVENIDA BRASIL, 224 - BAIRRO PRICUMÃ	2300
BOA VISTA (*)	RR	AVENIDA GENERAL ATAÍDE TEIVE, 4927	500
BOA VISTA (*)	RR	AVENIDA GENERAL ATAÍDE TEIVE, 5636	500
BOA VISTA (*)	RR	AVENIDA JAIME BRASIL, 354	400
BOA VISTA (*)	RR	AVENIDA MAJOR WILLIAMS, 1093	900
BOA VISTA (*)	RR	AVENIDA VENEZUELA, 1340 - MERCEJANA	75
BOA VISTA (*)	RR	RUA ESTRELA DALVA, 535	300



Rio Grande do Sul

Município	Estado	Endereço	Capacidade(un)
CAPACIDADE TOTAL DO ESTADO			255197
ALEGRETE	RS	AVENIDA ELJO RIBEIRO LIMA, 398	2000
ALEGRETE	RS	RUA OSVALDO ARANHA, 1347	5500
ALVORADA (*)	RS	AVENIDA OSCAR SHICK, 2376	2300
ALVORADA (*)	RS	RUA FIGUEIRA, 54	100
BAGE (*)	RS	AVENIDA PRESIDENTE VARGAS, 699	75
BAGE (*)	RS	ESTRADA DA PRODUÇÃO, S/Nº - ATERRO SANITÁRIO	2000
BALNEARIO PINHAL	RS	AVENIDA NEI LUIZ ZANG, 1430	2000
BENTO GONCALVES (*)	RS	AVENIDA OSVALDO ARANHA, 1075 – BAIRRO CIDADE ALTA	2000
BENTO GONCALVES (*)	RS	RUA FIORAVANTE POSSA, 16	100
BENTO GONCALVES (*)	RS	RUA JULIO GEHLEN, 226 – LICORSUL	1750
BOM PROGRESSO	RS	RODOVIA BR 468, S/Nº, ESQUINA RS 520	2000
BUTIA	RS	RODOVIA BR 290 - KM 174 - PACKING HOUSE	2000
CACHOEIRINHA (*)	RS	AVENIDA CRUZEIRO, 840 – PAVILHÃO 2	150
CACHOEIRINHA (*)	RS	AVENIDA GENERAL FLORES DA CUNHA, 187 - SANTO ÂNGELO	2300
CACHOEIRINHA (*)	RS	AVENIDA LINDOCILDO FOGAÇA DA SILVA	75
CAMAQUA	RS	RUA JULIO DE CASTILHO, 3139 - FLORESTA	2000
CAMPESTRE DA SERRA	RS	RODOVIA BR 116, S/Nº – KM 78 – INDUSTRIAL	2000
CAMPINA DAS MISSOES	RS	GALPÃO PRÓXIMO AO CTG - FOGO DE CHÃO - SAÍDA RODOVIA RS 307	2000
CANOAS (*)	RS	RUA ADÃO GONÇALVES, 155 - ESTÂNCIA VELHA	2300
CANOAS (*)	RS	RUA VENÂNCIO AIRES, 1954	75
CAPAO DA CANOA	RS	ESTRADA DA LAGUNA - KM 05	2000
CARAZINHO	RS	RUA LOURIVAL VARGAS, 276 - VILA RICA	2000
CASCA	RS	RUA DUQUE DE CAXIAS, S/Nº - MORADA DO SOL	2000
CAXIAS DO SUL (*)	RS	AVENIDA RUBEM BENTO ALVES, 751	500
CAXIAS DO SUL (*)	RS	AVENIDA RUBEM BENTO ALVES, 7977	150
CAXIAS DO SUL (*)	RS	RODOVIA RST 453 - KM 141 - BAIRRO CENTENÁRIO	2300
CAXIAS DO SUL (*)	RS	RUA ERNESTO ALVES, 1436	75



MINISTÉRIO DO MEIO AMBIENTE - MMA
 INSTITUTO BRASILEIRO DO MEIO AMBIENTE E DOS RECURSOS NATURAIS
 RENOVÁVEIS – IBAMA
 RELATÓRIO DE PNEUMÁTICOS 2015 – RESOLUÇÃO CONAMA Nº 416/09

CAXIAS DO SUL (*)	RS	RUA JOÃO NICHELE, 1921 – CINQUENTENÁRIO	30
CERRO GRANDE DO SUL	RS	RUA AFONSO CURTINAZ FILHO, 125 - CENTRO	2000
CHARQUEADAS	RS	AVENIDA JOSÉ RUI DE RUIZ, 1110 - CENTRO	2000
CIDREIRA	RS	RUA CAUBY A. NUNES DA SILVEIRA, 1063	2000
CONDOR	RS	RUA HERBERT SCHIMIDT, 534 – BAIRRO BOM JESUS	2000
CRISTAL	RS	LOTE 23/24, QUADRA 126, ESQUINA RUA AMARAL FERRADOR, 118	2000
CRUZ ALTA	RS	RUA PROCÓPIO GOMES, 1164	2000
ENTRE-IJUIS	RS	RUA FRANCISCO RITCHTER, 601 - CENTRO	2000
ERECHIM (*)	RS	RODOVIA BR 153 – CENTRAL DE BRITAGEM DE ERECHIM	2000
ERECHIM (*)	RS	RODOVIA BR 153 – KM 40,5 - SECÇÃO DOURADO	50000
ESTANCIA VELHA	RS	RUA ALFREDO KOSTE, 205 - BAIRRO RINCÃO DOS ILHÉUS (SUB-PREFEITURA)	2000
FLORES DA CUNHA	RS	CAPELA MEDIANEIRA - TRAVESSA MARTINS, S/N	2000
FREDERICO WESTPHALEN	RS	PARQUE MUNICIPAL DE EXPOSIÇÕES - KM 32 DA BR 386	2000
GARIBALDI	RS	RUA ADAMO FACHINI, 300 - TAMANDARÉ	2000
GETULIO VARGAS	RS	RUA MAX PARDATATZ, S/Nº	2000
GIRUA	RS	RUA PALMEIRA DAS MISSÕES, S/Nº	2000
GRAMADO	RS	RUA SERAFIM BENETTI, 1200 - MATO QUEIMADO	2000
GRAVATAI (*)	RS	ATERRO DE INERTES E ATERRO SANITÁRIO METROPOLITANO – SMSU	2000
GRAVATAI (*)	RS	AVENIDA DORIVAL CANDIDO LUZ, 7299	100
GRAVATAI (*)	RS	AVENIDA ELY CORREA, 1805 – GALPÃO 03	6000
GUAIBA	RS	ESTRADA SANTA MARIA, S/Nº	2000
HORIZONTALINA	RS	RODOVIA RS 342	2000
IBIRAIARAS	RS	RODOVIA RS 126, KM 3,5	2000
IGREJINHA	RS	RUA TRISTÃO MONTEIRO, 162 - QUINZE DE NOVEMBRO	2000
IJUI	RS	LINHA 06 LESTE - PRÓXIMO AS MARGENS DA RODOVIA BR 285	2000
ITAQUI	RS	RODOVIA BR 472, S/Nº - ACESSO SUL – PAVILHÃO JUNTO DA USINA DE LIXO	2000
JAGUARAO	RS	RUA JULIO DE CASTILHO, 2315 - BAIRRO KENNEDY	2000
JAGUARI	RS	RUA OLINTO COUTO, 760	2000
LAGOA VERMELHA	RS	RUA RUI RAMOS, S/Nº - BAIRRO GAÚCHA	2000
MARAU	RS	RUA OVÍDIO DALL'ASTA, S/Nº - SÃO CRISTÓVÃO	2000
MINAS DO LEO	RS	AVENIDA GETÚLIO VARGAS, 2085 - CENTRO	2000
MONTENEGRO	RS	RUA IBIA, S/Nº - PARQUE CENTENARIO	2000
NOVA BASSANO	RS	RUA LINHA SILVA JARDIM, S/Nº	2000
NOVA PALMA	RS	RUA DUQUE DE CAXIAS, S/Nº – CENTRO	2000



MINISTÉRIO DO MEIO AMBIENTE - MMA
 INSTITUTO BRASILEIRO DO MEIO AMBIENTE E DOS RECURSOS NATURAIS
 RENOVÁVEIS – IBAMA
 RELATÓRIO DE PNEUMÁTICOS 2015 – RESOLUÇÃO CONAMA Nº 416/09

NOVO HAMBURGO (*)	RS	AVENIDA SETE DE SETEMBRO, 795	150
NOVO HAMBURGO (*)	RS	RUA BENJAMIN ALTMAYER, 1501- ROSELANDIA	2300
NOVO HAMBURGO (*)	RS	RUA JOSÉ DO PATROCÍNIO, 485 - RIO BRANCO	2000
OSORIO	RS	PARQUE DE RODEIOS JORGE DARIVA, S/Nº	2000
PANAMBI	RS	LINHA RINCÃO FRENTE	2000
PASSO FUNDO (*)	RS	RUA DOM PEDRO II, 444B – PETRÓPOLIS	100
PASSO FUNDO (*)	RS	RUA MANOEL KARPS,100 - DISTRITO INDUSTRIAL INVERNADINHA	2300
PELOTAS (*)	RS	PRAÇA 20 DE SETEMBRO, 254	100
PELOTAS (*)	RS	RUA FÉLIX DA CUNHA, 507 - CENTRO	2300
PORTO ALEGRE (*)	RS	AVENIDA CORONEL APARÍCIO BORGES, 1022 – GLORIA	150
PORTO ALEGRE (*)	RS	AVENIDA MARANHÃO, 402	100
PORTO ALEGRE (*)	RS	AVENIDA OTTO NIEMEYER,2609	2100
PORTO ALEGRE (*)	RS	AVENIDA PLÍNIO KROEFF, 2050 - SARANDI	2300
PORTO ALEGRE (*)	RS	AVENIDA SENADOR TARSO DUTRA, 295	150
PORTO ALEGRE (*)	RS	RUA EDU CHAVES, 223	200
PORTO ALEGRE (*)	RS	RUA EDU CHAVES,101	200
QUARAI	RS	AVENIDA DUQUE DE CAXIAS, 1789	2000
QUINZE DE NOVEMBRO	RS	RUA DONA ETELVINA, S/Nº	2000
RIO GRANDE (*)	RS	AVENIDA BUARQUE DE MACEDO, 499	2300
RIO GRANDE (*)	RS	AVENIDA PRESIDENTE VARGAS, 790	100
ROSARIO DO SUL	RS	RUA AMARO SOUTO, 1663 - CENTRO	2000
SANANDUVA	RS	SECÇÃO SANTA LÚCIA	2000
SANTA CRUZ DO SUL (*)	RS	AVENIDA PAUL HARRIS, S/Nº - CENTRO	2300
SANTA CRUZ DO SUL (*)	RS	RUA CACHOEIRA, 772	100
SANTA MARIA (*)	RS	RODOVIA 392 - KM 02 - Nº 3201	2000
SANTA MARIA (*)	RS	RODOVIA BR 329 - KM 01 -Nº 2367- BAIRRO URLANDIA	150
SANTA MARIA (*)	RS	RUA TRAVESSA JARDIM, 135 - RS 509 - TREVO DO CASTELINHO	2300
SANTA ROSA	RS	RUA BENVENUTO DE CONTI, S/Nº	2000
SANTA VITORIA DO PALMAR	RS	GALPÃO DENTRO DO ATERRO SANITÁRIO	2000



MINISTÉRIO DO MEIO AMBIENTE - MMA
 INSTITUTO BRASILEIRO DO MEIO AMBIENTE E DOS RECURSOS NATURAIS
 RENOVÁVEIS – IBAMA
 RELATÓRIO DE PNEUMÁTICOS 2015 – RESOLUÇÃO CONAMA Nº 416/09

SANTANA DO LIVRAMENTO	RS	ESTAÇÃO DE TRANSBORDO DE RESÍDUOS SÓLIDOS URBANOS – RSU	2000
SANTIAGO	RS	RUA MANOEL RODRIGUES CAMPUS, 88 - DISTRITO INDUSTRIAL	2000
SANTO ANGELO	RS	PARQUE DE EXPOSIÇÕES - FENAMILHO	2000
SANTO ANTONIO DA PATRULHA	RS	RODOVIA RS 030, PARADA 205 - AGASA	2000
SANTO AUGUSTO	RS	RODOVIA RS 155, KM 77 ESTÂNCIA DE RODEIOS NERCI LIBERATO DA CONCEIÇÃO, S/Nº	2000
SAO BORJA	RS	AVENIDA PRESIDENTE JOÃO GOULART, 1030 - RODOVIÁRIA	2000
SAO GABRIEL	RS	RUA GABRIEL MEYER CORREIA, 47	2000
SAO LEOPOLDO (*)	RS	AVENIDA GETÚLIO VARGAS, 973 - FIAO	2000
SAO LEOPOLDO (*)	RS	RUA EMILIO DEXAIMER, 689	100
SAO LOURENCO DO SUL	RS	AVENIDA PEDRO ULISSES DUARTE – S/Nº - DISTRITO INDUSTRIAL	2000
SAO LUIZ GONZAGA	RS	RUA VENÂNCIO AIRES, 2392 – BAIRRO COAHB	2000
SAO MARCOS	RS	RODOVIA 116 - 1623 - KM 113	2000
SAO VICENTE DO SUL	RS	RUA OLINTO COUTO, 760 - JAGUARI	2000
SAPIRANGA	RS	RUA PRESIDENTE KENNEDY, 3700	2000
SAPUCAIA DO SUL (*)	RS	RUA JOÃO PEREIRA VARGAS, 2097	100
SAPUCAIA DO SUL (*)	RS	RUA LUIZ LOPES, 312 - PASSO SAPUCAIA	2300
SERAFINA CORREA	RS	ESCOLA MUNICIPAL AGRÍCOLA - LINHA BENTO GONÇALVES	2000
SERTAO	RS	AVENIDA JORGE ALFREDO STREIT, S/Nº - CENTRO	2000
SERTAO SANTANA	RS	LINHA EXPLORAÇÃO - DOBRADA – S/Nº	2000
SOLEDADE	RS	AVENIDA JÚLIO DE CASTILHO, 3816 – BAIRRO BOTUCARAI	2000
TAPEJARA	RS	AVENIDA 7 DE SETEMBRO, 3270	2000
TAPEJARA	RS	RUA DO COMERCIO, 636 - CENTRO	550
TAPERA	RS	AVENIDA 07 DE SETEMBRO, 236 - CENTRO	31
TAPERA	RS	RUA DO COMERCIO 636, CENTRO	11
TRAMANDAI	RS	AVENIDA PERIMETRAL - ZONA SUL	2000
TRES COROAS	RS	ESTRADA PARA MORRO CEROUOLA, S/Nº LINHA 28	2000
TURUCU	RS	RODOVIA BR 116, S/Nº	2000
URUGUAIANA	RS	RUA LUIZ LOPES, 312 - PASSO SAPUCAIA	2000
URUGUAIANA (*)	RS	AVENIDA DOMINGOS DE ALMEIDA, 1501 – CENTRO	150
URUGUAIANA (*)	RS	RUA DOUTOR ADIR MASCIA, 556 - BAIRRO CABO LUIZ QUEVEDO	2300



MINISTÉRIO DO MEIO AMBIENTE - MMA
 INSTITUTO BRASILEIRO DO MEIO AMBIENTE E DOS RECURSOS NATURAIS
 RENOVÁVEIS – IBAMA
 RELATÓRIO DE PNEUMÁTICOS 2015 – RESOLUÇÃO CONAMA Nº 416/09

VACARIA	RS	RUA JÚLIO CASTILHOS, ANTIGA ESTRADA PARA ANTÔNIO PRADO, 1350	2000
VERA CRUZ	RS	RUA JÚLIO WILD, S/Nº - CENTRO	2000
VIAMAO (*)	RS	RUA LAMARTINE BABO, 1526	75
VIAMAO (*)	RS	RUA SENADOR SALGADO FILHO, 4186 - VIA NAPOLIS	2000
VISTA ALEGRE	RS	RUA JOÃO XXIII (JUNTO AO BERÇÁRIO INDUSTRIAL)	2000

Santa Catarina

Município	Estado	Endereço	Capacidade(un)
CAPACIDADE TOTAL DO ESTADO			148701
ARARANGUA	SC	RUA SEVERINO JOSÉ DE SOUZA, 259 - CIDADE ALTA	2000
BALNEARIO CAMBORIU (*)	SC	AVENIDA DO ESTADO, 2227 - CENTRO	75
BALNEARIO CAMBORIU (*)	SC	AVENIDA FLORESTA NEGRA, S/Nº - KM 127 - RODOVIA 101	2000
BALNEARIO CAMBORIU (*)	SC	RUA BIGUAÇU, 603 - GALPÃO 1 - MUNICÍPIOS	500
BARRA VELHA	SC	RUA ALFREDO DE BENTO BORA SOBRINHO, 253	1
BLUMENAU (*)	SC	RUA DOUTOR PEDRO ZIMMERMANN, 1001	50
BLUMENAU (*)	SC	RUA FRANCISCO VAHLDIECK, 2852	400
BLUMENAU (*)	SC	RUA GENERAL OSORIO, 3102 – VELHA	400
BLUMENAU (*)	SC	RUA GUSTAVO HENCHEL, 240 - BAIRRO ITOUPAVA CENTRAL	2000
BLUMENAU (*)	SC	RUA HERMANN HUSCHER, 729	150
BLUMENAU (*)	SC	RUA POMERODE, 832 – SALTO NORTE	50
BLUMENAU (*)	SC	RUA PROFESSOR HERMANN LANGE, 548 - FIDELIS	500
BRUSQUE (*)	SC	AVENIDA OTTO RENAUX, 588 - SÃO LUÍZ	2300
BRUSQUE (*)	SC	RUA ANTONIO HEIL, KM27 - SANTA RITA	15000
BRUSQUE (*)	SC	RUA OTTO RENAUX, 401 - CENTRO	100
BRUSQUE (*)	SC	RUA SETE DE SETEMBRO, 100	500
CAMBORIU	SC	RUA RIO PARDO – BAIRRO RIO PEQUENO – ATERRO SANITÁRIO	2000
CHAPECO (*)	SC	AVENIDA GETÚLIO DORNELES VARGAS, 1528	100
CHAPECO (*)	SC	AVENIDA GETÚLIO DORNELLES VARGAS, 3600	50
CHAPECO (*)	SC	AVENIDA NEREU RAMOS, 2844E	1000
CHAPECO (*)	SC	RUA ANSELMO SANTA CATARINA, 77 - BAIRRO BOM PASTOR	2000
CHAPECO (*)	SC	RUA BARÃO DO RIO BRANCO, S/Nº	não informado
CHAPECO (*)	SC	RUA SÃO DOMINGOS, 540/D – BAIRRO LÍDER	300
CHAPECO (*)	SC	RUA VITORIO CELLA, 180E – CENTRO	1000
COCAL DO SUL	SC	RUA PROJETADA, 1054 - BAIRRO RIO GALO	50000
CRICIUMA (*)	SC	AVENIDA MUNICIPAL, 2021 - CIDADE ALTA - TURVO	10
CRICIUMA (*)	SC	RUA CORONEL MARCOS ROVARIS, 625 – CENTRO	40
CRICIUMA (*)	SC	RUA MIGUEL NÁPOLI, 1000 - DISTRITO INDUSTRIAL	2000
CURITIBANOS	SC	AVENIDA LIONS – S/Nº - ÁGUA SANTA	2000



MINISTÉRIO DO MEIO AMBIENTE - MMA
 INSTITUTO BRASILEIRO DO MEIO AMBIENTE E DOS RECURSOS NATURAIS
 RENOVÁVEIS – IBAMA
 RELATÓRIO DE PNEUMÁTICOS 2015 – RESOLUÇÃO CONAMA Nº 416/09

DOUTOR PEDRINHO	SC	RUA SANTA CATARINA, 326	2000
FLORIANOPOLIS (*)	SC	RODOVIA ADMAR GONZAGA SC 404 - KM 1 N° 72 - BAIRRO ITACORUBI	2000
FLORIANOPOLIS (*)	SC	RUA ANTÔNIO CARLOS FERREIRA, 28 - BAIRRO AGRÔNOMICA	100
FLORIANOPOLIS (*)	SC	RUA JERONIMO JOSÉ DIAS, 201	700
FLORIANOPOLIS (*)	SC	RUA PROFESSOR EGÍDIO FERREIRA, 206	150
FLORIANOPOLIS (*)	SC	RUA VISCONDE DE CAIRU, 176	150
GUARAMIRIM	SC	RODOVIA BR 280 - KM 55 - BAIRRO AVAÍ - PAVILHÃO DE EVENTOS	2000
ITAJAI (*)	SC	PRAÇA FELIPE REISER, 607 – SÃO JOÃO	100
ITAJAI (*)	SC	RODOVIA ANTONIO HEIL, 800	300
ITAJAI (*)	SC	RUA ANTONIO AYRES DOS SANTOS, 401 - SÃO VICENTE	500
ITAJAI (*)	SC	RUA ARLINDO MAFRA, 156 - SALA 1 – ITAIPAVA	2000
ITAJAI (*)	SC	RUA CARGELINO FRANCELINO, 321 - BAIRRO SÃO VICENTE	2000
ITAJAI (*)	SC	RUA ESTEFANO JOSÉ VANOLI, 885 – BAIRRO SÃO VICENTE	500
ITAJAI (*)	SC	RUA HÉLIO DOUAT DE MENEZES, 739	6000
ITAJAI (*)	SC	RUA ONILDO REIS, 150	5000
ITAJAI (*)	SC	RUA URUGUAI, 365 - CENTRO	50
ITAPEMA	SC	RUA 920, 155 - ALTO SÃO BENTO	2000
JARAGUA DO SUL (*)	SC	AVENIDA PREFEITO WALDEMAR GRUBBA, 4955 - BAIRRO VIEIRA	2000
JARAGUA DO SUL (*)	SC	RUA JOÃO JANUÁRIO AYRODO, 233 - BAIRRO JARAGUÁ ESQUERDO	100
JOACABA	SC	RUA ARMINDO HERBELE – REMOR	2000
JOINVILLE (*)	SC	AVENIDA JOÃO COLLIN, 1170	5000
JOINVILLE (*)	SC	RUA ANITA GARIBALDI, 1480 - BAIRRO ANITA GARIBALDI	300
JOINVILLE (*)	SC	RUA BERNARDO WELTER, 346 – BAIRRO COSTA E SILVA	600
JOINVILLE (*)	SC	RUA BOTUVERA, 508	200
JOINVILLE (*)	SC	RUA DONA FRANCISCA, 663 - CENTRO	50
JOINVILLE (*)	SC	RUA OTTOKAR DOERFFEL, 680 - BAIRRO ATIRADORES	50
JOINVILLE (*)	SC	RUA RIO DO BRAÇO, 130 - JARDIM SOFIA	2300
LAGES (*)	SC	AVENIDA DOM PEDRO II, 666 – BAIRRO CORAL	1650
LAGES (*)	SC	RUA DOUTOR CARMOSINO CAMARGO, 454	5000
LAGES (*)	SC	RUA GENERAL CÂNDIDO CALDAS, 277 - BAIRRO GUARUJÁ	2300
LAGES (*)	SC	RUA MARECHAL TEODORO, 1204 – COPACABANA	100
PALHOCA (*)	SC	AVENIDA BARÃO DO RIO BRANCO, 101 - CENTRO	50
PALHOCA (*)	SC	RUA GERAL, 756 - FUNDOS PRAIA DE FORA	2000
PALHOCA (*)	SC	RUA JOÃO BORN – BAIRRO PONTE DO IMARIUM	50



MINISTÉRIO DO MEIO AMBIENTE - MMA
 INSTITUTO BRASILEIRO DO MEIO AMBIENTE E DOS RECURSOS NATURAIS
 RENOVÁVEIS – IBAMA
 RELATÓRIO DE PNEUMÁTICOS 2015 – RESOLUÇÃO CONAMA Nº 416/09

PORTO BELO	SC	RODOVIA SANTA CATARINA 412, 926 - BAIRRO PEREQUÊ	100
RIO DO SUL	SC	ALAMEDA ARISTILIANO RAMOS 1005 – SANTANA	75
SAO FRANCISCO DO SUL	SC	RUA GABRIEL MEYER CORREIA, 47	2000
SAO JOSE (*)	SC	RUA HERIBERTO HULSEN, 47 – SERRANA	2000
SAO JOSE (*)	SC	RUA JOSUÉ DI BERNARDI, 18	50
SAO JOSE (*)	SC	RUA LEOBERTO LEAL, 1212 - BARREIROS	50
SAO JOSE (*)	SC	RUA LEOBERTO LEAL, 936 – BARREIROS	100
SAO JOSE (*)	SC	RUA OSCARLINO ROMAM WEBBER, 101 – BARREIROS	2000
SAO JOSE (*)	SC	RUA PAULINHO PEDRO HERMES, 460 – BAIRRO NOSSA SENHORA	100
SAO MIGUEL DO OESTE	SC	RUA MARCÍLIO DIAS, 1199 - CENTRO	2000
TAIO	SC	AVENIDA FRANZ XAVIER MAINHARDT, 545 – PADRE EDUARDO	1400
TURVO	SC	AVENIDA MUNICIPAL, 2.021 – CIDADE ALTA	200
XANXERE	SC	PARQUE DE EXPOSIÇÕES ROVILHO BORTOLIZI – S/Nº - CONTORNO VIÁRIO	2000
XANXERE	SC	RUA IRINEU BORNHAUSEN, 169 – CENTRO	800

Sergipe

Município	Estado	Endereço	Capacidade(un)
CAPACIDADE TOTAL DO ESTADO			4250
ARACAJU (*)	SE	RUA DO CONTORNO, 50 - CONJUNTO VALADARES – SANTA MARIA	2000
ARACAJU (*)	SE	RUA ESTÂNCIA, 1553 – CIRURGIA	50
ITABAIANA	SE	RUA OTONIEL DOREA, 521 – CENTRO	200
NOSSA SENHORA DO SOCORRO (*)	SE	RODOVIA BR 101, KM 92 – S/Nº - BAIRRO PALESTINA	2000

São Paulo

Município	Estado	Endereço	Capacidade(un)
CAPACIDADE TOTAL DO ESTADO			1308796
ADAMANTINA	SP	AVENIDA FRANCISCO BELUCCI S/Nº - DISTRITO INDUSTRIAL	2000
AGUDOS	SP	BARRAÇÃO DENTRO DO ATERRO SANITÁRIO	2000
ALTINOPOLIS	SP	ESTRADA JOSÉ LEME WALTER - PARQUE MUNICIPAL DE ALTINÓPOLIS	2000
ALVARES MACHADO	SP	RUA OLAVO BILAC, S/Nº - CENTRO	2000
AMERICANA	SP	ATERRO SANITÁRIO DE AMERICANA	2000



MINISTÉRIO DO MEIO AMBIENTE - MMA
 INSTITUTO BRASILEIRO DO MEIO AMBIENTE E DOS RECURSOS NATURAIS
 RENOVÁVEIS – IBAMA
 RELATÓRIO DE PNEUMÁTICOS 2015 – RESOLUÇÃO CONAMA Nº 416/09

AMERICANA (*)	SP	RUA DAS SIRIEMAS, 550 - MATHIENSEM	2300
AMERICANA (*)	SP	RUA DE PEDRO II, 559 – CONSERVA	100
AMERICANA (*)	SP	RUA IGARATÁ, 273	50
AMERICO BRASILIENSE	SP	RUA JOÃO BARROS, S/Nº - CENTRO	2000
ANDRADINA	SP	RUA ALEXANDRE SALOMÃO, S/Nº	2000
ANGATUBA	SP	RODOVIA JOÃO CIRÍACO RAMOS, S/Nº - CENTRO	2000
ARACATUBA (*)	SP	AVENIDA BRASÍLIA ,1250 – JARDIM BANDEIRANTES	100
ARACATUBA (*)	SP	AVENIDA DO FICO, 1676 – SANTANA	50
ARACATUBA (*)	SP	ESTRADA VICINAL - FUNDOS ÁGUA BRANCA – BAIRRO HIGIENÓPOLIS	2000
ARACATUBA (*)	SP	RUA BELÉM, 22 – JARDIM PRADO	500
ARACATUBA (*)	SP	RUA URUGUAI, 1490	6000
ARARAQUARA (*)	SP	AVENIDA PADRE FRANCISCO COULTURATO, 426	50
ARARAQUARA (*)	SP	ESTRADA AMÉRICO BRASILIENSE, 4900	2300
ARARAQUARA (*)	SP	RUA ATANÁZIO FERNANDES JÚNIOR, 1310 – JARDIM DAS GAIVOTAS	2000
ARARAS (*)	SP	ATERRO SANITÁRIO DE ARARAS - USINA DE RECICLAGEM E COMPOSTAGEM	2300
ARARAS (*)	SP	AVENIDA DONA RENATA, 2690 – VILA MICHELIN	50
ARARAS (*)	SP	AVENIDA DONA RENATA, 5241 – JARDIM SÃO JORGE	100
AREALVA	SP	PRAÇA DÍDIMO MAULAZ DA SILVA, 798	2000
ARUJA	SP	ESTRADA DOS FERNANDES, 1351 - MIRANTE DO ARUJÁ	2000
ARUJA	SP	RUA NICOLAU, 239	250
ASSIS (*)	SP	RUA SÃO PAULO, 1036 – CENTRO	2000
ATIBAIA (*)	SP	RUA PEDRO SERBINO, 293 - JARDIM ATIBAIA	50
ATIBAIA (*)	SP	RUA YONALDO MALOZZI, 218	100
AVANHANDAVA	SP	RUA MARECHAL DEODORO, 1051 (PÁTIO MUNICIPAL)	2000
AVARE	SP	AVENIDA NOVIT, 555 (RODOVIA SP 245 – TREVO ARANDU - PEGAR À DIREITA)	2000
BALSAMO	SP	RUA RIO DE JANEIRO, 695 (PREFEITURA)	2000
BARIRI	SP	AVENIDA TENENTE PELICIOTTI, 1695 – JARDIM ESPLANADA	2000
BARRA BONITA	SP	AVENIDA ARTHUR BALSÍ, 768	2000
BARRA BONITA	SP	PRAÇA NHONHÔ DE SALLES, 1130 (PREFEITURA)	2000
BARRETOS (*)	SP	AVENIDA 03, 275 - CENTRO	2300
BARRETOS (*)	SP	AVENIDA ENGENHEIRO NECKER CARVALHO DE CAMARGO, 1651 – AMÉRICAS	50
BARRETOS (*)	SP	AVENIDA ENGENHEIRO NECKER CARVALHO DE CAMARGO, 1701	50
BARRETOS (*)	SP	AVENIDA ENGENHEIRO NECKER CARVALHO DE CAMARGO,1639	8
BARRETOS (*)	SP	RUA 50, 107 – ALVORADA	100



MINISTÉRIO DO MEIO AMBIENTE - MMA
 INSTITUTO BRASILEIRO DO MEIO AMBIENTE E DOS RECURSOS NATURAIS
 RENOVÁVEIS – IBAMA
 RELATÓRIO DE PNEUMÁTICOS 2015 – RESOLUÇÃO CONAMA Nº 416/09

BARUERI (*)	SP	ALAMEDA ARAGUAIA, 621	2300
BARUERI (*)	SP	ALAMEDA PUCURUÍ, 225 – TAMBORÉ	1000
BARUERI (*)	SP	AVENIDA TENENTE MARQUES, 5420	2000
BARUERI (*)	SP	ESTRADA DA ALDEINHA, 648 – ALPHAVILLE	200
BARUERI (*)	SP	ESTRADA JANDIRA, 1700 – VILA MILITAR	450
BARUERI (*)	SP	RUA ARARAS, 150 – JARDIM CALIFÓRNIA	100
BASTOS	SP	RUA PRESIDENTE VARGAS, 1040 - RECINTO PERMANENTE DE EXPOSIÇÕES	2000
BAURU (*)	SP	RODOVIA MARECHAL RONDON KM 353 - ATERRO SANITÁRIO DE BAURU	2000
BAURU (*)	SP	RUA ARAÚJO LEITE, 9-14 – CENTRO	50
BAURU (*)	SP	RUA BENEDITO RIBEIRO DOS SANTOS, 650 - JARDIM CAROLINA	100
BAURU (*)	SP	RUA ENGENHEIRO XERXES RIBEIRO SANTOS, 1150	100
BEBEDOURO	SP	AVENIDA VARIANTE HAMLETO, 1820 – PARQUE DE EXPOSIÇÕES	2000
BIRIGUI (*)	SP	PRAÇA JAMES MELLOR S/Nº (PREFEITURA)	2300
BIRIGUI (*)	SP	RUA MAESTRO ANTÔNIO PASSARELLI, 680	800
BIRIGUI (*)	SP	RUA SÃO PAULO, 838 – VILA XAVIER	50
BOCAINA	SP	RUA 13 DE MAIO, 856 – CENTRO	2000
BOITUVA	SP	RUA ANTÔNIO GALVÃO PACHECO, 270	2000
BORBOREMA	SP	RUA DAS ARARAS, S/Nº - DISTRITO INDUSTRIAL (ARMAZÉM COMUNITÁRIO)	2000
BOTUCATU (*)	SP	AVENIDA MARECHAL FLORIANO PEIXOTO, 350	50
BOTUCATU (*)	SP	RODOVIA MARECHAL RONDON SP 300 – KM 249 + 200M	2300
BRAGANCA PAULISTA (*)	SP	AVENIDA DOUTOR ISMAEL ALONSO Y ALONSO, 1341	10
BRAGANCA PAULISTA (*)	SP	AVENIDA EXPEDICIONÁRIO JOSÉ FRANCO DE MACEDO, 148	2000
BROTAS	SP	ESTRADA MUNICIPAL BRO 040 – KM 4,6 - ÁREA DE EXPANSÃO URBANA	2000
BURITAMA	SP	AVENIDA FREI MARCELO MANILIA, 700	2000
CACHOEIRA PAULISTA	SP	RUA CORONEL DOMICILIANO, 845 (FUNDOS) - CENTRO	2000
CAJOBI	SP	SITIO DOS MACACOS - KM 1	2000
CAJURU	SP	AVENIDA SÃO SEBASTIÃO, S/Nº	2000
CAMPINAS (*)	SP	AVENIDA ANCHIETA, 200 - PAÇO MUNICIPAL	100000
CAMPINAS (*)	SP	AVENIDA OROZIMBO MAIA, 1113	50
CAMPINAS (*)	SP	AVENIDA PREFEITO FARIA LIMA, 630 - (DEPARTAMENTO DE LIMPEZA URBANA)	2300
CAMPINAS (*)	SP	RUA CAROLINA FLORENCE, 437	150
CAMPINAS (*)	SP	RUA COELHO NETO, 467 – VILA ITAPURA	50
CAMPINAS (*)	SP	RUA PRIMO BARTUZIO, 44 – JARDIM DO TREVO	100
CAPIVARI	SP	RUA DOS GERADORES, S/Nº - ESTAÇÃO	2000
CARAGUATATUBA (*)	SP	AVENIDA PRESIDENTE CAMPOS SALES, 1785 - PONTE SECA	2000
CARAGUATATUBA (*)	SP	RUA LUIZ DE PASSOS JÚNIOR, 50 - CENTRO	2300



MINISTÉRIO DO MEIO AMBIENTE - MMA
 INSTITUTO BRASILEIRO DO MEIO AMBIENTE E DOS RECURSOS NATURAIS
 RENOVÁVEIS – IBAMA
 RELATÓRIO DE PNEUMÁTICOS 2015 – RESOLUÇÃO CONAMA Nº 416/09

CARAGUATATUBA (*)	SP	RUA VEREADOR ANTÔNIO CRUZ AROUCA, 387 – INDAIA	100
CARAPICUIBA (*)	SP	AVENIDA FIORELLI PECCICACCO, 359	2300
CARAPICUIBA (*)	SP	AVENIDA INCENCIO SERAFICO, 4144	100
CARAPICUIBA (*)	SP	PRAÇA DOS EMANCIPADORES, 100	200
CATANDUVA (*)	SP	AVENIDA JOSE NELSON MACHADO, 1809 – VILA SOUTO	100
CATANDUVA (*)	SP	RUA SÃO PAULO, 888 - VILA MOTA - CENTRO	2300
CERQUEIRA CESAR	SP	RECINTO ISIDORO LUÍS DA COSTA, S/Nº - ÁGUAS DO VIRADO	2000
CONCHAL	SP	RUA MATO GROSSO, S/Nº - PARQUE INDUSTRIAL	2000
CONCHAS	SP	RUA SANTA RITA, 570 - VILA SANTA RITA	2000
CORDEIROPOLIS	SP	RUA MOACIR BRAULIO DE MELO, S/N - CENTRO	2000
COSMOPOLIS	SP	RUA MAX HERGERT, S/Nº - SÃO JOÃO	2000
COSMORAMA	SP	LOCALIZADO NO BAIRRO DA ESTAÇÃO	2000
COTIA (*)	SP	AVENIDA JOÃO PAULO ABLAS, 45 – LOJA 03 – GRANJA VIANA	50
COTIA (*)	SP	AVENIDA PROFESSOR JOAQUIM BARRETO, 1132 – ATALAIA	2300
COTIA (*)	SP	AVENIDA PROFESSOR MANOEL JOSÉ PEDROSO, 1347 – JARDIM NOMURA	2300
COTIA (*)	SP	RODOVIA RAPOSO TAVARES, 22140	2000
COTIA (*)	SP	RUA RECIFE, 19 - SALA 08	2000
CUBATAO (*)	SP	RUA PAPA JOÃO PAULO I, 71 - VILA ELIZABETH	2000
DIADEMA (*)	SP	RUA DOS CRISANTEMOS, 177 – VILA SÃO JOSÉ	100
DIADEMA (*)	SP	RUA VERA CECÍLIA, 61 – JARDIM RUYCE	2300
DRACENA	SP	AVENIDA ALCIDES CHACON COUTO – RECINTO DE FADIPRA	2000
DUARTINA	SP	RUA SEM NOME (GUALPÃO DE TRATAMENTO DE RESÍDUOS)	2000
EMBU (*)	SP	ESTRADA DE ITAPECIRICA A CAMPO LIMPO, 2167 – JARDIM SANTO EDUARDO	2300
EMBU (*)	SP	RUA EULALIA, 8 – PARQUE INDUSTRIAL RAMOS FREITAS	75
FERNANDOPOLIS	SP	AVENIDA AUGUSTO CAVALIN, S/Nº (RECINTO DE EXPOSIÇÕES)	2000
FERRAZ DE VASCONCELOS (*)	SP	AVENIDA JÂNIO QUADROS, 411/397 – PARQUE DOURADO	2300
FRANCA (*)	SP	AVENIDA ALBERTO POLICANO, 3200 - DISTRITO INDUSTRIAL	2300
FRANCA (*)	SP	AVENIDA DOUTOR ISMAEL ALONSO Y ALONSO, 1341 – CENTRO	50
FRANCA (*)	SP	RUA GONÇALVES DIAS, 2152	100
FRANCISCO MORATO (*)	SP	RUA 21 DE MARÇO, 27	2300
FRANCISCO MORATO (*)	SP	RUA CLEONICE C NEGRINI, 65 – VILA NATAL	100



MINISTÉRIO DO MEIO AMBIENTE - MMA
 INSTITUTO BRASILEIRO DO MEIO AMBIENTE E DOS RECURSOS NATURAIS
 RENOVÁVEIS – IBAMA
 RELATÓRIO DE PNEUMÁTICOS 2015 – RESOLUÇÃO CONAMA Nº 416/09

FRANCO DA ROCHA (*)	SP	AVENIDA PACAEMBU, 383 - GALPÃO 08 - SITIO BORDA DA MATA	2300
FRANCO DA ROCHA (*)	SP	RODOVIA PREFEITO LUÍS SALOMÃO CHAMA – KM 465	75
FRANCO DA ROCHA (*)	SP	RUA PROFESSOR CARVALHO PINTO, 157	2000
GARÇA	SP	ESTRADA GARÇA 438 - (ESTRADA DO AEROPORTO MUNICIPAL)	2000
GUAIRA	SP	RODOVIA ASSIS CHATEAUBRIAND KM 8 - USINA DE RECICLAGEM	2000
GUARACAI	SP	RUA RAUL FURQUIM, 612 - CENTRO	2000
GUARARAPES	SP	PRAÇA DA BANDEIRA, S/Nº - JARDIM INDUSTRIAL	2000
GUARATINGUETA (*)	SP	PRAÇA CONSELHEIRO RODRIGUES ALVES, 27 – CENTRO	50
GUARATINGUETA (*)	SP	PRAÇA DOUTOR HOMERO OTTONI, 75 – CENTRO	2000
GUARATINGUETA (*)	SP	RUA VISCONTE DE GUARATINGUETA, 386	2000
GUAREI	SP	RUA PROFESSORA ANA CÂNDIDA ROLIM, S/Nº - SEDE DA PREFEITURA MUNICIPAL	2000
GUARIBA	SP	RODOVIA CUNHA BUENO, KM 9	2000
GUARUJA (*)	SP	RUA AFONSO NUNES, 57 - JARDIM BOA ESPERANÇA	2000
GUARULHOS (*)	SP	AVENIDA DOUTOR TIMOTEO PENTEADO, 942 - CONJ. 02, VILA PROGRESSO	100
GUARULHOS (*)	SP	AVENIDA HUGO FUMAGALI, 245/251 - CIDADE INDUSTRIAL SATÉLITE DE SÃO PAULO	1000
GUARULHOS (*)	SP	AVENIDA MÔNACO, 527	200
GUARULHOS (*)	SP	AVENIDA PAPA JOÃO I, 40/42	2000
GUARULHOS (*)	SP	RUA ANTÔNIO AYROSA, 580	300
GUARULHOS (*)	SP	RUA ASCENSO FERNANDES, 631	200
GUARULHOS (*)	SP	RUA ILHA COMPRIDA, 10	100
GUARULHOS (*)	SP	RUA MARIA DA CONCEIÇÃO, 231 - PONTE GRANDE	2300
GUARULHOS (*)	SP	RUA PANAMBI, 910 – CIDADE INDUSTRIAL SATÉLITE	50000
HERCULÂNDIA	SP	ESTRADA VICINAL HERCULÂNDIA / VARPA KM 7 – ZONA RURAL	2000
HORTOLÂNDIA (*)	SP	AVENIDA OLIVIO FRANCISCHINI, 124	2000
HORTOLÂNDIA (*)	SP	RUA JOÃO CAMILO DE CAMARGO, 710 – REMANSO CAMPINEIRO	50
IARAS	SP	PRAÇA MONÇÃO, 453 (GALPÃO) - CENTRO	2000
IBATE	SP	RUA EDUARDO APRÉIA, S/Nº - DEPÓSITO MATERIAIS PREF. MUNICIPAL	2000
IBIRA	SP	RUA MANOEL PATRÃO, S/Nº - VILA VENTURA	2000
IBITINGA	SP	AVENIDA ANCHIETA, 133	2000
IGARACU DO TIETE	SP	RODOVIA LAURO PERAZOLLI KM 4,8 - VICINAL IGARAÇU DO TIETE	2000
ILHA SOLTEIRA	SP	RODOVIA PAVÃO DA ILHA, 2331	2000



MINISTÉRIO DO MEIO AMBIENTE - MMA
 INSTITUTO BRASILEIRO DO MEIO AMBIENTE E DOS RECURSOS NATURAIS
 RENOVÁVEIS – IBAMA
 RELATÓRIO DE PNEUMÁTICOS 2015 – RESOLUÇÃO CONAMA Nº 416/09

INDAIATUBA (*)	SP	RODOVIA DAS COLINAS, S/Nº - BAIRRO DOS LEITES	2300
INDAIATUBA (*)	SP	RUA ANTÔNIO FARINELLO, 404	4000
INDAIATUBA (*)	SP	RUA TRÊS, 40	100
IRAPURU	SP	AVENIDA NOVE DE JULHO, 885	2000
ITAI	SP	RODOVIA SP 255 - KM 298 - DISTRITO INDUSTRIAL	2000
ITAJOBI	SP	AVENIDA MARAPOARA, S/Nº	2000
ITAPECERICA DA SERRA (*)	SP	AVENIDA DOS ITAPECERICANOS, 512	2300
ITAPECERICA DA SERRA (*)	SP	ESTRADA SHINOHARA, 540 – RESSACA	50
ITAPECERICA DA SERRA (*)	SP	RODOVIA REGIS BITENCOURT, KM 285,6 - EMBU MIRIM	8
ITAPECERICA DA SERRA (*)	SP	RODOVIA SALVADOR DE LEONE, 2320 EMBU MIRIM	
ITAPETININGA (*)	SP	AVENIDA TENENTE URIAS, 292 – CENTRO	100
ITAPETININGA (*)	SP	RUA ORLANDO SCOTTO, 62 - ARLINDO LUZ	2300
ITAPEVA	SP	RUA GASTÃO VIDIGAL, 480	2000
ITAPEVI (*)	SP	AVENIDA DIMARÃES ANTÔNIO SANDEY, 137 - VILA NOVA ITAPEVI	2000
ITAPEVI (*)	SP	RODOVIA ENGENHEIRO RENE BENEDITO SILVA, 600 - ESTRADA PARA SÃO ROQUE	2300
ITAPEVI (*)	SP	RUA JOSÉ MICHELOTTI, 75	50
ITAPIRA	SP	AVENIDA COMENDADOR VIRGOLINO DE OLIVEIRA, 115 - JARDIM IVETE	2000
ITAPOLIS	SP	AVENIDA SÉRGIO ABDUL NOUR, 1837	2000
ITAQUAQUECETUBA (*)	SP	ESTRADA DE SANTA ISABEL, 4510 - QUINTA DA BOA VISTA	2300
ITARARE	SP	RUA ALBINO KLOCKER, 818 – CRUZEIRO	2000
ITATIBA (*)	SP	AVENIDA SENADOR LACERDA FRANCO, 56	50
ITATINGA	SP	ESTRADA DO RIO BONITO – IBC	2000
ITU (*)	SP	AVENIDA CAETANO RUGGIERI, 5037	100
ITU (*)	SP	PRAÇA GASPAR RICARDO, 20 - CENTRO	2300
JABOTICABAL	SP	ATERRO DA MATA GRANDE, 4091 – PRAZERES	2000
JABOTICABAL	SP	ATERRO ESPLANADA DO LAGO, 160 - VILA SERRA	2000
JACAREI (*)	SP	AVENIDA 9 DE JULHO, 44 – JARDIM PEREIRA DO AMPARO	50
JACAREI (*)	SP	RODOVIA PRESIDENTE DUTRA, S/Nº - KM 159,4 - PARQUE MEIA LUA	2000
JACAREI (*)	SP	RUA BOM JESUS, 1990	2000
JALES	SP	RODOVIA EUCLIDES DA CUNHA, KM 578	2000
JALES	SP	RUA 05, 2266 – CENTRO (PREFEITURA)	2000
JANDIRA (*)	SP	RUA JOSÉ MILANES, 7 – JARDIM ALVORADA	100
JANDIRA (*)	SP	RUA MANOEL ALVES GARCIA, 130 – JARDIM SAO LUIZ	2300



MINISTÉRIO DO MEIO AMBIENTE - MMA
 INSTITUTO BRASILEIRO DO MEIO AMBIENTE E DOS RECURSOS NATURAIS
 RENOVÁVEIS – IBAMA
 RELATÓRIO DE PNEUMÁTICOS 2015 – RESOLUÇÃO CONAMA Nº 416/09

JAU (*)	SP	RODOVIA COMANDANTE JOÃO RIBEIRO DE BARROS - KM 299	2000
JAU (*)	SP	RUA 7 DE SETEMBRO, 1140 E 1170 – VILA NOVA	100
JOSE BONIFACIO	SP	ESTRADA MUNICIPAL JOSÉ BONIFÁCIO, S/Nº - PONTE TORTA - ALTURA DO KM 3,8	2000
JUNDIAI (*)	SP	AVENIDA JOSÉ BENASSI, 333 - DISTRITO INDUSTRIAL	2300
JUNDIAI (*)	SP	AVENIDA JUNDIAÍ, 1386 – ANHANGABAÚ	50
JUNQUEIROPOLIS	SP	AVENIDA JUNQUEIRA, 2050	2000
LEME	SP	RUA ANGELO FAGGION, 111 - JARDIM DO BOSQUE	2000
LENCOIS PAULISTA	SP	RODOVIA JULIANO LORENZETTI, S/Nº ESQUINA COM A RUA ÁFRICA	2000
LIMEIRA (*)	SP	AVENIDA MAJOR JOSÉ LEVY SOBRINHO, 2093 – JARDIM NEREIDE	50
LIMEIRA (*)	SP	AVENIDA PIRACICABA, 110 – CENTRO	2300
LOUVEIRA	SP	RUA ANTÔNIO BISCUOLA, 225 – IPIRANGA	2000
LUCELIA	SP	CHÁCARA 109, ENCRAVADA NA FAZENDA STA MARIA - IMÓVEL MONTE ALEGRE	2000
MACATUBA	SP	RODOVIA OSNI MATEUS, S/Nº	2000
MAIRIPORA	SP	AVENIDA DESIDÉRIO SERAFIM, 100 - TERRA PRETA	2650
MANDURI	SP	RUA GOIÁS, 218 - CENTRO	2000
MARILIA (*)	SP	AVENIDA DAS INDÚSTRIAS, 430	2000
MARILIA (*)	SP	AVENIDA JOQUEI CLUBE, 310 – JOQUEI CLUBE	50
MARTINOPOLIS	SP	RUA NELSON JOAQUIM CENTEIO, 370 - JARDIM DONA CAROLINA	2000
MATAO	SP	VILA LUIZ GONZAGA DA SILVA LEITE, S/Nº – PEDREIRA MUNICIPAL	2000
MAUA (*)	SP	AVENIDA BARÃO DE MAUÁ, 2511 D – JARDIM BOGUS	2000
MAUA (*)	SP	AVENIDA DONA BENEDITA FRANCA DA VEIGA, 279 – VILA LISBOA	50
MAUA (*)	SP	RUA BIAGIO CECON, 41	150
MAUA (*)	SP	RUA DOUTOR ULISSES GUIMARÃES, 601-A – VILA ASSIS BRASIL	17500
MAUA (*)	SP	RUA LIBERO BADARÓ, 216	300
MIRANDOPOLIS	SP	RUA 24 DE MAIO JUNHO, 993	2000
MIRANTE DO PARANAPANEMA	SP	AVENIDA LUIZ PINHEIRO, S/Nº - ÁGUA DO MASTRO	2000
MOGI DAS CRUZES (*)	SP	AVENIDA FRANCISCO RIBEIRO NOGUEIRA, 3165 – MOGI MODERNO	2300
MOGI DAS CRUZES (*)	SP	RUA ENGENHEIRO EUGÊNIO MOTTA, 14 – CENTRO	50
MOGI GUACU (*)	SP	AVENIDA NOVE DE ABRIL, 812 – CENTRO	2000
MOGI GUACU (*)	SP	RUA NAGIB MATTE MERHJ, 1721- JARDIM CALIFÓRNIA	2000
MOGI GUACU (*)	SP	RUA SÃO JOSÉ, 208 – VILA JÚLIA	50



MINISTÉRIO DO MEIO AMBIENTE - MMA
 INSTITUTO BRASILEIRO DO MEIO AMBIENTE E DOS RECURSOS NATURAIS
 RENOVÁVEIS – IBAMA
 RELATÓRIO DE PNEUMÁTICOS 2015 – RESOLUÇÃO CONAMA Nº 416/09

MOJI MIRIM	SP	RODOVIA GOVERNADOR DOUTOR ADHEMAR PEREIRA DE BARROS	576000
MOJI MIRIM	SP	RODOVIA SP 340, KM 157,8, S/Nº, ZONA RURAL	1400
MOJI MIRIM	SP	RUA ARIIVALDO S. FRANCO, S/Nº	2000
MOJI MIRIM	SP	RUA JOÃO FINAZZI, 112 - VILA SÃO JOÃO	2000
MONTE ALTO	SP	RODOVIA SP 305 – S/Nº	2000
MONTE APRAZIVEL	SP	AVENIDA NATALINO MINUCCI, 232 - DISTRITO INDUSTRIAL	2000
MONTE APRAZIVEL	SP	RUA RIO DE JANEIRO, S/Nº - VILA APARECIDA	2000
MONTE CASTELO	SP	VIA DE ACESSO PRINCIPAL, ALTURA DO KM 2,5 – PRONAF	2000
MONTE MOR	SP	RUA VITÓRIO GIATTI, ESQUINA COM A R. AMADEU GINEFRA – JARDIM PLANALTO	2000
NOVA EUROPA	SP	RUA MAURO ALVES CINTRÃO, 380 – JARDIM SÃO PAULO	2000
NOVA GRANADA	SP	PRAÇA SÃO BENEDITO, 417 – CENTRO - PÁTIO DA PREFEITURA	2000
NOVA INDEPENDENCIA	SP	RUA SANTA MARIA, S/Nº - CENTRO	2000
NOVA LUZITANIA	SP	RODOVIA SP 473 À 800 METROS DA CIDADE	2000
NOVA ODESSA	SP	RUA JOSÉ FRANCISCO DA SILVA, 50 – PARQUE INDUSTRIAL FRITZ BERZIN	2000
OLIMPIA	SP	AVENIDA JOÃO RIMOLI NETO, 634 - JARDIM MENINA MOÇA II	2000
OSASCO (*)	SP	AVENIDA VISCONDE NOVA GRANADA, 110	100
OSASCO (*)	SP	RUA SEBASTIÃO DE MELLO DIAS, 251 - JAGUARIBE	2300
OSVALDO CRUZ	SP	RUA JAPÃO, 1784	2000
OURINHOS (*)	SP	AVENIDA ALTINO ARANTES, 369	2300
OURINHOS (*)	SP	RUA DOS EXPEDICIONÁRIOS, 850	100
OURINHOS (*)	SP	RUA HENRIQUE PONTARA, 71 – JARDIM SANTA FÉ	50
OUROESTE	SP	RUA AUGUSTO BASTOS, S/Nº	2000
PACAEMBU	SP	RUA DOUTOR ALVARES RUBIÃO, 215 - PENHA	2000
PALMEIRA D'OESTE	SP	CÓRREGO DO JAGUARÁ, S/Nº – GALPÃO 2	2000
PALMITAL	SP	RUA JOAQUIM AMÂNCIO FERREIRA, 406	2000
PANORAMA	SP	ESTRADA ITAMBI, S/Nº AO LADO DO FRIGORIFICO	2000
PARAGUACU PAULISTA	SP	AVENIDA SIQUEIRA CAMPOS, 1430	2000
PARAISO	SP	AO LONGO DA ESTRADA VICINAL (FARID FELÍCIO CASSEB) - MONTE AZUL PAULISTA - KM 01	2000
PARAPUA	SP	RUA PRAÁ, S/Nº - BARRÃO DA ASSOCIAÇÃO DOS PRODUTORES RURAIS	2000
PAULINIA	SP	AVENIDA DOS ESTADOS, 1000 - VILA BRESSANI	2000
PEDERNEIRAS	SP	AVENIDA ANTÔNIO FRANCESQUINI, LOTE 235 - PARQUE PEDERNEIRAS	2000



MINISTÉRIO DO MEIO AMBIENTE - MMA
 INSTITUTO BRASILEIRO DO MEIO AMBIENTE E DOS RECURSOS NATURAIS
 RENOVÁVEIS – IBAMA
 RELATÓRIO DE PNEUMÁTICOS 2015 – RESOLUÇÃO CONAMA Nº 416/09

PENAPOLIS	SP	ESTRADA MUNICIPAL ELPÍDIO AURÉLIO FERREIRA, 4060 – FAZENDA LAJEADO	2000
PEREIRA BARRETO	SP	AVENIDA HUMBERTO LIEDTKE, S/Nº - GALPÃO DO RECINTO DE EXPOSIÇÕES "HEITOR BERETA"	2000
PIACATU	SP	ESTRADA MUNICIPAL PCT, 342	2000
PIEDADE	SP	RODOVIA ANTÔNIO LEITE DE OLIVEIRA, 514, BLOCO B	100
PINDAMONHANGABA (*)	SP	RUA JOSÉ LOURIVAL MACHADO MONTEIRO, 71 – CHÁCARA REUNIDAS	2300
PIRACICABA (*)	SP	RUA DONA REGINA, 507 - PAULICÉIA	2000
PIRACICABA (*)	SP	RUA EMÍLIO CARLOS, 100 - SANTA TEREZINHA	50
PIRACICABA (*)	SP	RUA EMÍLIO CARLOS, 74	8
PIRAJU	SP	AVENIDA VEREADOR EDUARDO CASSANHO, 47 - ESTÂNCIA TURÍSTICA DE PIRAJU	2000
PIRANGI	SP	ESTRADA MUNICIPAL PIRANGI/BEBEDOURO – KM 2,5	2300
PIRASSUNUNGA	SP	RUA JOAQUIM PROCÓPIO DE ARAÚJO, 1662 (PREFEITURA)	2000
PITANGUEIRAS	SP	RUA SANTA CATARINA, 247 - CENTRO (PREFEITURA)	2000
POA (*)	SP	AVENIDA LUCAS NOGUEIRA GARCEZ, 528 - JARDIM ESTELA	2000
POA (*)	SP	RUA MARTINS, 193 - VILA JAÚ	100
POMPEIA	SP	AVENIDA FUNDAÇÃO SHUNJI NISHIMURA, 186	1000
PONTALINDA	SP	RUA JOSÉ CARDOSO PEREIRA, 1448 - CENTRO	2000
PORTO FELIZ	SP	ESTRADA VELHA PORTO FELIZ A SOROCABA, S/Nº	2000
PRAIA GRANDE (*)	SP	AVENIDA JORGE HAGGE ESQUINA COM A RUA JOSÉ ALVES MACIEL, S/Nº – AVIAÇÃO	2000
PRATANIA	SP	RUA JOÃO VIEIRA DA MAIA, 398 - CENTRO	2000
PRESIDENTE EPITACIO	SP	RUA SÃO PAULO, 5 – 45 - COMPLEXO ADM MUNICIPAL	2000
PRESIDENTE PRUDENTE (*)	SP	AVENIDA BRASIL, 1889 – VILA SÃO JORGE	100
PRESIDENTE PRUDENTE (*)	SP	AVENIDA JOAQUIM CONSTANTINO, 1833 – PARQUE HIGIENÓPOLIS	150
PRESIDENTE PRUDENTE (*)	SP	AVENIDA QUATORZE DE SETEMBRO, 54 - VILA INDUSTRIAL	50
PRESIDENTE PRUDENTE (*)	SP	RUA CINCO, S/Nº - QUADRA T N1 - A15 - DISTRITO INDUSTRIAL	2300
PRESIDENTE VENCESLAU	SP	AVENIDA CARLOS PLATZECK, S/Nº - CENTRO DE EXPOSIÇÃO AGROPECUÁRIA (FAIVE)	2000
PROMISSAO	SP	AVENIDA PEDRO DE TOLEDO, 386 (PREFEITURA)	2000
REGENTE FEIJO	SP	RUA JOSÉ GOMES, 558 (PÁTIO)	2000
RIBEIRAO DOS INDIOS	SP	ESTRADA MUNICIPAL - SAS - 226	2000
RIBEIRAO PIRES (*)	SP	RODOVIA INDIO TIBIRIÇA 6000, KM 51	100



MINISTÉRIO DO MEIO AMBIENTE - MMA
 INSTITUTO BRASILEIRO DO MEIO AMBIENTE E DOS RECURSOS NATURAIS
 RENOVÁVEIS – IBAMA
 RELATÓRIO DE PNEUMÁTICOS 2015 – RESOLUÇÃO CONAMA Nº 416/09

RIBEIRAO PIRES (*)	SP	RUA CORONEL OLIVEIRA LIMA, 3755 - PARQUE ALIANÇA	2000
RIBEIRAO PRETO (*)	SP	AVENIDA CORONEL QUITO JUNQUEIRA, 445 – CAMPOS ELISEOS	100
RIBEIRAO PRETO (*)	SP	AVENIDA PRESIDENTE VARGAS, 2183 - JARDIM AMÉRICA	50
RIBEIRAO PRETO (*)	SP	AVENIDA THOMAZ ALBERTO WHATELY, 3300	200
RIBEIRAO PRETO (*)	SP	AVENIDA WLADIMIR MEIRELLES FERREIRA, 1600	200
RIBEIRAO PRETO (*)	SP	RODOVIA ANHANGUERA KM 320	200
RIBEIRAO PRETO (*)	SP	RUA CAMPINAS, 1648 - VILA ELISA	2000
RIBEIRAO PRETO (*)	SP	RUA DOUTOR HUGO FORTES, 1240	500
RINOPOLIS	SP	ESTRADA MUNICIPAL RINÓPOLIS X BARREIRINHO - KM 2,5 - CASCATINHA	2000
RIO CLARO (*)	SP	RUA QUATORZE, 1720 – SANTA CRUZ	75
RIO CLARO (*)	SP	RUA ALFA, 347 - DISTRITO INDUSTRIAL	2300
RIO CLARO (*)	SP	RUA QUATORZE, 2735 – JARDIM BELA VISTA	50
ROSANA	SP	RUA NARCISO FECCHIO, S/Nº - DISTRITO INDUSTRIAL	2000
SALES OLIVEIRA	SP	PRAÇA NORMA FERRIANI BARRADAS, S/Nº - ESTÂNCIA DAS PALMEIRAS	2000
SALTO (*)	SP	RUA 9 DE JULHO, 966 - VILA NOVA	2300
SALTO (*)	SP	RUA ESCÓCIA, 775 - JARDIM ELIZABETH	100
SANTA ADELIA	SP	ESTRADA MUNICIPAL SANTA ADÉLIA - RODOVIA WASHINGTON LUÍZ	2000
SANTA BARBARA D'OESTE (*)	SP	AVENIDA ANHANGUERA, 310 - JARDIM CONCEIÇÃO	50
SANTA BARBARA D'OESTE (*)	SP	ESTRADAS DOS ITALIANOS, 1800 - ATERRO SANITÁRIO	2300
SANTA CLARA D'OESTE	SP	AVENIDA GIOCCONDO GIOVANIGAZOTTO, 333 - CENTRO	2000
SANTA CRUZ DO RIO PARDO	SP	AVENIDA CORONEL CLEMENTINO GONÇALVES, 1040	2000
SANTA FE DO SUL	SP	ESTRADA MUNICIPAL SFS, 340 - RECINTO DE EXPOSIÇÕES DR. RODOLFO ABDO	2000
SANTA GERTRUDES	SP	RODOVIA CONSTANTINO PERUCHI - SP 316-KM 172 - BARRAÇÃO DO ALMEIDA S/Nº	2000
SANTA ISABEL	SP	RUA AVELINO RODRIGUES DE CAMARGO, S/Nº – JARDIM MONTE SERRAT	2000
SANTA MERCEDES	SP	RUA PRINCESA ISABEL, S/Nº	2000
SANTANA DE PARNAIBA (*)	SP	AVENIDA TENENTE MARQUES, 5420 - JARDIM DO LUAR	2000



MINISTÉRIO DO MEIO AMBIENTE - MMA
 INSTITUTO BRASILEIRO DO MEIO AMBIENTE E DOS RECURSOS NATURAIS
 RENOVÁVEIS – IBAMA
 RELATÓRIO DE PNEUMÁTICOS 2015 – RESOLUÇÃO CONAMA Nº 416/09

SANTO ANASTACIO	SP	RUA MANOEL RAMIRES REINA, S/Nº - PRAÇA ESMAR DE PERI	2000
SANTO ANDRE (*)	SP	AVENIDA DOM PEDRO II, 2300	200
SANTO ANDRE (*)	SP	RUA BILBAO, 35	10
SANTO ANDRE (*)	SP	RUA BILBÃO, 41 - BAIRRO UTINGA	50
SANTO ANDRE (*)	SP	RUA FERNANDO COSTA, S/Nº - PARQUE GERASSI - SEMASA	2000
SANTOS (*)	SP	AVENIDA CONSELHEIRO NEBIAS, 404	150
SANTOS (*)	SP	RUA ALMEIDA DE MORAIS, 168	2000
SANTOS (*)	SP	RUA AMADOR BUENO, 26, CONJUNTO 103 - CENTRO	50
SANTOS (*)	SP	RUA BORIS KAUFMAM, 261 – CHICO DE PAULA	2300
SANTOS (*)	SP	RUA JOAQUIM NABUCO, 42	200
SAO BERNARDO DO CAMPO (*)	SP	AVENIDA DOUTOR RUDGE RAMOS, 837	200
SAO BERNARDO DO CAMPO (*)	SP	AVENIDA WINSTON CHURCHILL, 1411	50
SAO BERNARDO DO CAMPO (*)	SP	RUA FRANL PERKINS, 880 - ALVARENGA	2000
SAO CAETANO DO SUL (*)	SP	AVENIDA GOIÁS, 3187	2000
SAO CAETANO DO SUL (*)	SP	RUA HELOÍSA PAMPLONA, 32 A	6000
SAO CAETANO DO SUL (*)	SP	RUA MANOEL PEDRO VILABOIM, 109	8
SAO CAETANO DO SUL (*)	SP	RUA OSVALDO CRUZ, 156	6000
SAO CAETANO DO SUL (*)	SP	RUA RIO DE JANEIRO, 1193 - OSVALDO CRUZ	50
SAO CARLOS (*)	SP	AVENIDA GETÚLIO VARGAS, 1375 – VILA LUTFALLA	50
SAO CARLOS (*)	SP	RUA JOÃO BREGANHOLO, 95 - PARQUE DELTA	2000
SAO JOAQUIM DA BARRA	SP	RUA SÃO PAULO, 2646 - ANTIGO PRÉDIO DO CEAGESP	2000
SAO JOSE DO RIO PRETO (*)	SP	AVENIDA ALBERTO ANDALÓ, 3030 – SMAURB	2000
SAO JOSE DO RIO PRETO (*)	SP	AVENIDA DOUTOR FERNANDO COSTA, 1384	200
SAO JOSE DO RIO PRETO (*)	SP	AVENIDA ELIAS TARRAF, 2480 – JARDIM ALTO ALEGRE	50
SAO JOSE DO RIO PRETO (*)	SP	AVENIDA NOSSA SENHORA DA PAZ, 2168 – JARDIM ALTO ALEGRE	100
SAO JOSE DO RIO PRETO (*)	SP	AVENIDA PRESIDENTE JUSCELINO K OLIVEIRA, 3600	200
SAO JOSE DO RIO PRETO (*)	SP	RUA GENERAL GLICERIO, 4035 – REDENTORA	800



MINISTÉRIO DO MEIO AMBIENTE - MMA
 INSTITUTO BRASILEIRO DO MEIO AMBIENTE E DOS RECURSOS NATURAIS
 RENOVÁVEIS – IBAMA
 RELATÓRIO DE PNEUMÁTICOS 2015 – RESOLUÇÃO CONAMA Nº 416/09

SAO JOSE DO RIO PRETO (*)	SP	RUA LUIZ ARNALDO GIGLOTI	1
SAO JOSE DOS CAMPOS (*)	SP	AVENIDA DOUTO NELSON D'ÁVILA, 735	8
SAO JOSE DOS CAMPOS (*)	SP	AVENIDA DOUTOR EDUARDO CURY, 220	200
SAO JOSE DOS CAMPOS (*)	SP	ESTRADA DO TORRÃO DE OURO, S/Nº - TORRÃO DE OURO	2000
SAO JOSE DOS CAMPOS (*)	SP	RUA BENEDITO FERREIRA CANDELÁRIA, 123	180
SAO MANUEL	SP	RUA LUIZA LUDIVICA LEVAI, 230 - CHÁCARA ALIANÇA	2000
SAO MIGUEL ARCANJO	SP	ESTRADA MUNICIPAL SMA 090 - P. FAZENDA SÃO MIGUEL	2000
SAO PAULO (*)	SP	ALAMEDA AMAZONAS, 832	200
SAO PAULO (*)	SP	AVENIDA VILA EMA, 2958 - SALA 02 – VILA EMA	1750
SAO PAULO (*)	SP	AVENIDA 23 DE MAIO, 3041	200
SAO PAULO (*)	SP	AVENIDA AIRTON PRETINI, 95	200
SAO PAULO (*)	SP	AVENIDA ANTÔNIO CÉSAR NETO, 20 (ESQUINA COM RUA MARIA AMÁLIA LOPES DE AZEVEDO)	2000
SAO PAULO (*)	SP	AVENIDA BRAZ LEME, 1732	100
SAO PAULO (*)	SP	AVENIDA DOUTOR GASTÃO VIDIGAL, 1595	200
SAO PAULO (*)	SP	AVENIDA ENGENHEIRO CAETANO ALVARES, 1419 – LIMÃO	50
SAO PAULO (*)	SP	AVENIDA EUSÉBIO MATOSO, 730	200
SAO PAULO (*)	SP	AVENIDA HÉLIO PELLEGRINO, 825	200
SAO PAULO (*)	SP	AVENIDA MORUMBI, 7600	200
SAO PAULO (*)	SP	AVENIDA ORDEM E PROGRESSO, 247	200
SAO PAULO (*)	SP	AVENIDA PAES DE BARROS, 2935 - MOOCA	50
SAO PAULO (*)	SP	AVENIDA PROFESSOR MAINARD ARAUJO, 330 - SANTO AMARO	2000
SAO PAULO (*)	SP	AVENIDA RAGUEB CHOEFI, 1.400 - SÃO MATEUS	2000
SAO PAULO (*)	SP	AVENIDA RUDGE, 952 - BOM RETIRO	50
SAO PAULO (*)	SP	AVENIDA SANTA MARINA, 2.187 – FREGUESIA DO Ó	2000
SAO PAULO (*)	SP	AVENIDA SANTOS DUMONT, 21 – CUMBICA	300
SAO PAULO (*)	SP	PRAÇA LUIZ PIZZOTI, 14 – VILA GUILHERME	2000
SAO PAULO (*)	SP	RODOVIA DOS BANDEIRANTES KM 72 LOJA 57	100
SAO PAULO (*)	SP	RUA AFONSINA, 665 – SL 23	50
SAO PAULO (*)	SP	RUA ANTÔNIO MATIOTE, 39	200
SAO PAULO (*)	SP	RUA BLECAUTE, 07 - ITAQUERA	2000
SAO PAULO (*)	SP	RUA CAPITÃO JOSÉ INÁCIO DO ROSARIO, 22	2000
SAO PAULO (*)	SP	RUA CARDOSO DE MELO, 450	200
SAO PAULO (*)	SP	RUA DOUTOR ALVARES RUBIÃO, 215 – PENHA	2000
SAO PAULO (*)	SP	RUA FORÇA PÚBLICA, 192	120
SAO PAULO (*)	SP	RUA JACOFER, 367	800
SAO PAULO (*)	SP	RUA LÍRIO DA SERRA, 96 – JARDIM DAS CARMELIAS	150
SAO PAULO (*)	SP	RUA MIGUEL YUNES, 823	



MINISTÉRIO DO MEIO AMBIENTE - MMA
 INSTITUTO BRASILEIRO DO MEIO AMBIENTE E DOS RECURSOS NATURAIS
 RENOVÁVEIS – IBAMA
 RELATÓRIO DE PNEUMÁTICOS 2015 – RESOLUÇÃO CONAMA Nº 416/09

SAO PAULO (*)	SP	RUA NOSSA SENHORA DO BOM CONSELHO, 59	2000
SAO PAULO (*)	SP	RUA PADRE BENEDITO CAMARGO, 122, PENHA FRANCA	50
SAO PAULO (*)	SP	RUA PIRES DO RIO, 1349 - SM PAULISTA	2000
SAO PAULO (*)	SP	RUA PROJETADA, 147 - CURTUME	2000
SAO PAULO (*)	SP	RUA TELMO COELHO FILHO, 210 - ALT. KM 15,5 DA RODOVIA RAPOSO TAVARES	2000
SAO PAULO (*)	SP	VIADUTO BRESSER - SÃO PAULO, (REFERENCIA – DEBAIXO DO VIADUTO)	2000
SAO PEDRO	SP	AVENIDA PASCOAL ANTONELLI, S/Nº	2000
SAO ROQUE	SP	RUA SÃO PAULO, 966 - TABOÃO	2000
SAO VICENTE (*)	SP	AVENIDA SAMBAIATUBA, 116 – SAMBAIATUBA	2000
SERTAOZINHO (*)	SP	AVENIDA AFONSO TRIGO, 1160 – JARDIM RECREIO	50
SERTAOZINHO (*)	SP	AVENIDA ANTÔNIO PASCHOAL, 309 - CENTRO	100
SERTAOZINHO (*)	SP	AVENIDA JOSÉ FERREIRA, DOS REIS, 890-SHANGRI-LÁ	2000
SEVERINIA	SP	ATERRO SANITÁRIO - KM 187 - ZONA RURAL	2000
SOROCABA (*)	SP	AVENIDA ANTÔNIO BARDEL, AREA C, LOTE	150
SOROCABA (*)	SP	AVENIDA DOUTOR ARMANDO PANNUZIO, 275 – JARDIM VERA	50
SOROCABA (*)	SP	AVENIDA MONSENHOR MAURO VALLINI, 719	6000
SOROCABA (*)	SP	AVENIDA PARANÁ, 2128 - CAJURU DO SUL	2300
SOROCABA (*)	SP	RUA DOUTOR JOSÉ JOAQUIM BATISTA, 163 – JARDIM SIMAS	50
SOROCABA (*)	SP	RUA LUXEMBURGO, 73 – JARDIM EUROPA	50
SUMARE (*)	SP	AVENIDA JÚLIA VASCONCELOS BUFFAROTI, S/Nº - REGIONAL 1 DA PREFEITURA	2000
SUMARE (*)	SP	AVENIDA REBOUCAS, 1630 – JARDIM ALVORADA	75
SUMARE (*)	SP	AVENIDA REBOUCAS, 4152 - PARQUE EMÍLIA	2000
SUMARE (*)	SP	RUA MARCELO PEDRONI, 401 – VILA MIRANDA	50
SUZANO (*)	SP	AVENIDA KATISUTOSHI NAITO, 1370 - CIDADE BOA VISTA	2300
SUZANO (*)	SP	AVENIDA MERCEDES GARCIA, 05 – VILA MARIA	100
SUZANO (*)	SP	RUA PRUDENTE DE MORAES, 1590 – VILA AMORIM	50
TABATINGA	SP	RODOVIA TBG 010	2000
TABOAO DA SERRA (*)	SP	RUA ACÁCIO FERREIRA, 980	2000
TABOAO DA SERRA (*)	SP	RUA ANÍBAL DE JESUS, 108 - JARDIM SÃO MIGUEL	2000
TANABI	SP	AVENIDA GILDO SAVATIN, S/Nº	2000
TAQUARITINGA	SP	RUA JACINTO DE SOUZA, S/Nº	2000
TAQUARITINGA	SP	RUA PASCOAL GIGLIO, S/Nº - NOVA PRUDENTE	2000
TAQUARITUBA	SP	RUA PIRAJU, 32 - IND. SUBURBIO	2000
TATUI (*)	SP	RODOVIA SP 127 - KM 114 (ANTIGA FABRICA DA FERSOL)	2000
TATUI (*)	SP	RUA ONZE DE AGOSTO, 2977	100



MINISTÉRIO DO MEIO AMBIENTE - MMA
 INSTITUTO BRASILEIRO DO MEIO AMBIENTE E DOS RECURSOS NATURAIS
 RENOVÁVEIS – IBAMA
 RELATÓRIO DE PNEUMÁTICOS 2015 – RESOLUÇÃO CONAMA Nº 416/09

TAUBATE (*)	SP	RUA ARMANDO MOURA, 234 – PARQUE TRÊS MARIAS	2000
TAUBATE (*)	SP	RUA CORONEL JOSÉ BENEDITO MARCONDES	100
TEODORO SAMPAIO	SP	SPV - 31 KM 02 - SÍTIO NOSSA SENHORA APARECIDA	2000
TIETE	SP	RUA FRANCISCO TOLEDO, 1433 - CAIXA D'ÁGUA	2000
TORRINHA	SP	RODOVIA SP 304 MAURI BARROSO DE SOUZA, KM 04, S/Nº	2000
TRES FRONTEIRAS	SP	RUA FRANCISCO BARRETO - S/N	2000
TUPA	SP	RUA AIMORÉS – S/Nº	2000
TUPI PAULISTA	SP	RUA TIRADENTES, 628	2000
UNIAO PAULISTA	SP	RUA SÃO PEDRO, 570	2000
URANIA	SP	AVENIDA BRASIL, 390	2000
URUPES	SP	AVENIDA HUBERT DE CASTILHO – S/Nº - PARQUE INDUSTRIAL	2000
VALINHOS (*)	SP	AVENIDA DOS ESTADOS, 37	100
VALINHOS (*)	SP	ESTRADA DUILIO BELTRAMINI, 8301 - 8247	85
VALINHOS (*)	SP	ESTRADA MARGINAL ANHANGUERA, 8301	2300
VALPARAISO	SP	ESTRADA VPS 012 KM 3,5 - ZONA RURAL	2000
VARGEM GRANDE PAULISTA	SP	RUA AVELINO SOARES RODRIGUES, 539 - BAIRRO PORTÃO VERMELHO	2000
VARZEA PAULISTA (*)	SP	RUA JOSÉ RABELLO PORTELA, 2485 - VI POPULAR / V. PAULISTA	2000
VINHEDO	SP	RUA MIGUEL BRUNELI, 40 - VILA CASCAIS	2000
VIRADOURO	SP	RODOVIA ADÃO TEIXEIRA, 885	2000
VOTORANTIM (*)	SP	RUA PROJETADA, 147 - CURTUME	2300
VOTORANTIM (*)	SP	RUA SEBASTIÃO LOPES, 283 – CENTRO	100
VOTUPORANGA	SP	RUA PARÁ, 223 - CENTRO	2000

Tocantins

Município	Estado	Endereço	Capacidade(un)
CAPACIDADE TOTAL DO ESTADO			18450
ARAGUAINA (*)	TO	RUA ARAGUANÃ, 145 - SETOR RODOVIÁRIO	75
ARAGUAINA (*)	TO	RUA FLORIANO PEIXOTO, LOTE 01, QUADRA 6 LOTEAMETO VILA FERREIRA	2000
COLINAS DO TOCANTINS	TO	AVENIDA PRESIDENTE DUTRA, 263	2000
GUARAI	TO	RODOVIA ESTADUAL TO 431, KM 5	2000
GURUPI	TO	AVENIDA GOIÁS, 2525 - CENTRO	2000
GURUPI	TO	MÓDULO 23, QUADRA 01 - EIXO PRINCIPAL - VIA SECUNDÁRIA 03	2000
GURUPI	TO	RUA MANOEL DA ROCHA, 734, QUADRA 260, LOTE 01	4000



PALMAS (*)	TO	AVENIDA TOCANTINS 080 - CENTRO DE ZONOSSES - KM 01	2300
PALMAS (*)	TO	QUADRA 715 QL 05 – PLANO DIRETO SUL	75
PORTO NACIONAL	TO	AVENIDA CARLOS BRAGA, 1498 - SETOR AEROPORTO	2000

Municípios com população acima de 100 mil habitantes sem pontos de coleta de pneumáticos inservíveis

UF	NOME DO MUNICÍPIO	POPULAÇÃO ESTIMADA (hab.)	Pontos de Coletas de Pneus em 2014
AM	Parintins	110.411	0
AP	Santana	110.565	0
BA	Santo Antônio de Jesus	100.550	0
MA	Bacabal	102.265	0
PA	Barcarena	112.921	0
PA	Paragominas	105.417	0
PA	São Félix do Xingu	111.633	0
PR	Piraquara	102.798	0
SC	Tubarão	102.087	0
SE	Lagarto	101.305	0

Fonte: CTF/IBAMA e IBGE. Diretoria de Pesquisas - DPE - Coordenação de População e Indicadores Sociais - COPIS.